

PROIECT DE HOTARARE

Cu privire la: aprobarea completarii inventarului domeniului privat al orasului Piatra Olt

Primarul orasului Piatra Olt,

Avand in vedere:

- Referatul de aprobare nr.27351/20.11.2024 la proiectul de hotarare privind aprobarea completarii inventarului domeniului privat al orasului Piatra Olt
  - Raportul de specialitate nr.27352/20.11.2024 al compartimentului Amenajarea Teritoriului cu privire la aprobarea completarii inventarului domeniului privat al orasului Piatra Olt
  - Incheierea nr. 1862 din 11.10.2024 de validare a mandatului candidatului RADA NICUSOR in functia de PRIMAR al Orasului Piatra Olt, judelul OLT.
  - Procesul verbal nr.27350/20.11.2024 al comisiei de inventariere a bunurilor care apartin domeniului public si privat al orasului Piatra Olt,
  - Cartea funciara nr.52670 prin care se atesta proprietatea UAT Piatra Olt
  - Cartea funciara nr.58756 prin care se atesta proprietatea UAT Piatra Olt
  - Cartea funciara nr.58759 prin care se atesta proprietatea UAT Piatra Olt
  - Prevederile art.859(2) din Codul Civil ,aprobat prin Legea nr.287/2009, cu modificarile si completarile ulterioare;
  - Dispozitia nr.636 din 06.11.2024 cu privire la constituirea comisiei speciale de inventariere a domeniului public si privat al orasului Piatra Olt;
  - Dispozitiile art.129 alin. 2 , lit. c si art.357 din Ordonanta de Urgenta a Guvernului nr.57/2019 privind Codul administrativ cu modificarile si completarile ulterioare,.
  - Dispozitiile Legii nr.24/2000 , privind normele de tehnica legislativa pentru elaborarea actelor normative, cu modificarile si completarile ulterioare;
- In temeiul art.196 alin.1,lit.a din Ordonanta de Urgenta a Guvernului nr.57/2019 privind Codul administrativ, cu modificarile si completarile ulterioare;

HOTARASTE:

Art.1 . Se aproba completarea inventarului domeniului privat al orasului Piatra Olt conform anexa nr.1 , care face parte integranta din prezenta hotarare.

Art.2. Terenurile inscrise in anexa la prezenta hotarare nu fac obiectul unor cereri de reconstituire a dreptului de proprietate privata sau de restituire , in temeiul actelor normative cu caracter special privind fondul funciar ,respectiv cele care reglementeaza regimul juridic al imobilelor preluate abuziv de statul roman in perioada 6 martie 1945 - 22 decembrie 1989 ,nu sunt grevate de sarcini , nu fac obiectul vreunui litigiu,si nu fac parte din rezerva comisiei locale de fond funciar .

Art.3. Prezenta se va comunica :


- Institutiei Prefectului Judetului Olt
- Primarului orasului Piatra Olt
- Comisiilor de specialitate

INITIATOR,

Primarul orasului Piatra Olt  
NICUSOR RADA



AVIZEAZA,  
SECRETAR GENERAL,  
PETRISOR STOICA



ROMANIA  
JUDETUL OLT  
PRIMARIA ORASULUI PIATRA OLT  
NR.27351/20.11.2024

---

REFERAT DE APROBARE,  
Cu privire la aprobarea completarii inventarului domeniul privat al orasului Piatra Olt

Prezentul referat de aprobare insoteste proiectul de hotarare initiat cu privire la aprobarea completarii inventarului domeniului privat al orasului Piatra Olt

In conformitate cu:

- procesul verbal nr.27350/20.11.2024 al comisiei speciale de inventariere a domeniului public si privat al orasului Piatra Olt

- Cartea funciara nr.52670 prin care se atesta proprietatea UAT Piatra Olt

- Cartea funciara nr.58756 prin care se atesta proprietatea UAT Piatra Olt

- Cartea funciara nr.58759 prin care se atesta proprietatea UAT Piatra Olt

- dispozitiile art. 357 din ORDONANTA DE URGENTA NR. 57/2019 privind Codul administrativ „Inventarierea bunurilor imobile din domeniul privat al unitatilor administrativ-teritoriale:

(1) Inventarul bunurilor care alcatuiesc domeniul privat al unitatii administrativ-teritoriale se intocmeste si se actualizeaza de catre o comisie special constituita, condusa de autoritatea executiva ori de o alta persoana imputernicita sa exercite atributiile respective, dupa caz.

(2) Comisia prevazuta la alin. (1) se constituie prin dispozitia autoritatii executive a fiecarei unitati administrativ-teritoriale.

(3) Comisia prevazuta la alin. (1) are obligatia de a actualiza inventarul bunurilor care alcatuiesc domeniul privat al unitatii administrativ-teritoriale in termen de cel mult 90 de zile de la modificarea regimului juridic al bunurilor respective.

(4) Inventarul prevazut la alin. (1) se aproba prin hotarare a autoritatii deliberative a fiecarei unitati administrativ-teritoriale.

Avand in vedere cele prezentate mai sus va prezint urmatorul proiect de hotarare.

PRIMAR,  
NICUSOR RADA



RAPORT DE SPECIALITATE

Cu privire la: aprobarea completarii inventarului domeniul privat al orasului Piatra Olt

Prezentul raport de specialitate insoteste proiectul de hotarare initiat de Primarul orasului Piatra Olt cu privire la completarea inventarului domeniului privat al orasului Piatra Olt

In conformitate cu :

- procesul verbal nr.27350/20.11.2024 al comisiei speciale de inventariere a domeniului public si privat al orasului Piatra Olt
- Cartea funciara nr.52670 prin care se atesta proprietatea UAT Piatra Olt
- Cartea funciara nr.58756 prin care se atesta proprietatea UAT Piatra Olt
- Cartea funciara nr.58759 prin care se atesta proprietatea UAT Piatra Olt
- dispozitiile art. 357 din ORDONANTA DE URGENTA NR. 57/2019 privind Codul administrativ, cu completarile si modificarile ulterioare „Inventarierea bunurilor imobile din domeniul privat al unitatilor administrativ-teritoriale:

(1) Inventarul bunurilor care alcatuiesc domeniul privat al unitatii administrativ-teritoriale se intocmeste si se actualizeaza de catre o comisie special constituita, condusa de autoritatea executiva ori de o alta persoana imputernicita sa exercite atributiile respective, dupa caz.

(2) Comisia prevazuta la alin. (1) se constituie prin dispozitia autoritatii executive a fiecarei unitati administrativ-teritoriale.

(3) Comisia prevazuta la alin. (1) are obligatia de a actualiza inventarul bunurilor care alcatuiesc domeniul privat al unitatii administrativ-teritoriale in termen de cel mult 90 de zile de la modificarea regimului juridic al bunurilor respective.

(4) Inventarul prevazut la alin. (1) se aproba prin hotarare a autoritatii deliberative a fiecarei unitati administrativ-teritoriale.

Urmarea celor prezentate mai sus, supun spre analiza proiectul de hotarare privind completarea domeniului privat al orasului Piatra Olt .

Consilier superior,  
Nicoleta Voicu



Romania  
Judetul Olt  
Primaria orasului Piatra Olt  
Nr.27350/20.11.2024

Raportul comisiei speciale de inventariere a domeniului  
public si privat al orasului Piatra Olt

Cu ocazia analizarii documentatiei privind completarea a inventarului domeniului privat al orasului Piatra Olt, comisia constituită in baza dispozitiei Primarului orasului Piatra Olt nr.636 din 06.11.2024 , compusă din:

- DUMITRU BADESCU - viceprimar - presedinte
- PETRISOR STOICA – secretarul general al orasului – membru
- CONSTANTINA BABA- consilier superior- financiar-contabil
- NICOLETA VOICU- consilier superior - membru
- BERINDEI GABRIEL FLORIN - consilier superior – membru
- DANIELA MAGDALENA OPRESCU - sef Serviciu APL- membru
- ILEANA RADU– responsabil cu evidenta registrului agricol- membru

s-a intrunit azi data de mai sus, cu ocazia analizarii documentatiei privind aprobarea si completarea inventarierii anuale a domeniului privat al orasului Piatra Olt .

Este necesar sa se completeze domeniul privat al orasului Piatra Olt cu noi 3 (trei) pozitii 261-263, dupa cum urmeaza:

-poz.261 cu terenul extravilan, in suprafata de 2091 mp, Cartea funciara nr.52670 in urma realizarii lucrarilor de inregistrare sistematica a imobilelor din orasul Piatra Olt, deoarece nu se regaseste in inventarul domeniului public sau in inventarul domeniului privat al orasului Piatra Olt.

-poz.262 cu teren extravilan, in suprafata de 5068 mp , cartea funciara nr.58756, in urma dezmembrarii din poz.254 ( HCL nr.11/09.02.2024 cu privire la aprobarea atestarii anuale a domeniului privat al orasului Piatra Olt) conform act de dezmembrare nr.507/24.09.2024 emis de BIN Calinoiu Raluca Elena;

-poz.263 cu teren extravilan, in suprafata de 4284 mp , cartea funciara nr.58759, in urma dezmembrarii din poz.256 ( HCL nr.11/09.02.2024 cu privire la aprobarea atestarii anuale a domeniului privat al orasului Piatra Olt) conform act de dezmembrare nr.506/24.09.2024 emis de BIN Calinoiu Raluca Elena;

Imobilele inscrise mai sus, nu fac obiectul unor cereri de reconstituire a dreptului de proprietate privata sau de restituire , in temeiul actelor normative cu caracter special privind fondul funciar ,respectiv cele care reglementeaza regimul juridic al imobilelor preluate abuziv de statul roman in perioada 6 martie 1945 - 22 decembrie 1989 ,nu sunt grevat de sarcini , nu fac obiectul vreunui litigiu, nu fac parte din rezerva comisiei locale de fond funciar.

MEMBRII COMISIEI

- DUMITRU BADESCU

- PETRISOR STOICA

- CONSTANTINA BABA

- NICOLETA VOICU

- BERINDEI GABRIEL FLORIN

- DANIELA MAGDALENA OPRESCU

- ILEANA RADU

Sectiunea I Bunuri imobile						
Nr. Crt.	Codul de clasificare	Denumirea bunului	Elemente de identificare	Anul	Valoarea inventar - lei -	Situatia juridica actuala
0	1	2	3	4	5	6
261	1.3.7.1	TEREN EXTRAVILAN	Vecinatat: Nord= Particulari Est= Particulari Sud = Particulari Vest = DN 64 S=2091 mp	2024	2676,48	Raportul comisiei speciale de inventariere a domeniului public si privat al orasului Piatra Olt, nr:24740/11.11.2024 CARTEA FUNCIARA NR.52670
262	1.3.7.1	TEREN EXTRAVILAN	Vecinatat: Nord= nr.cad.58757 Est= nr.cad.58726 Sud = nr.cad.52899 Vest = paraul Oltisor S= 5086 mp	2024	7145,88	Raportul comisiei speciale de inventariere a domeniului public si privat al orasului Piatra Olt, nr. 11.2024 CARTEA FUNCIARA NR.58756
263	1.3.7.1	TEREN EXTRAVILAN	Vecinatat: Nord= nr.cad.52899 Est= nr.cad.58729 Sud = nr.cad.58758 Vest = paraul Oltisor S= 4284mp	2024	6040,44	Raportul comisiei speciale de inventariere a domeniului public si privat al orasului Piatra Olt, nr:24740/11.11.2024 CARTEA FUNCIARA NR.58759

PRESEDINTE,  
DUMITRU BADESCU - viceprimar

MEMBRII :

PETRISOR STOICA – secretarul general al orasului  
CONSTANTINA BABA -birou financiar-contabil  
NICOLETA VOICU- consilier superior  
BERINDEI GABRIEL FLORIN - consilier superior  
DANIELA MAGDALENA OPRESCU - sef Serviciu APL  
RADU ILEANA – responsabil cu evidenta registrului agricol

## ACT DE DEZMEMBRARE

DUPLICAT

Subscrisa, **UNITATEA ADMINISTRATIV-TERITORIALĂ ORAȘUL PIATRA-OLT**, cu sediul în orș.Piatra-Olt, str.Florilor, nr.2, jud.Olt cod fiscal 4491237, în calitate de **proprietară**, reprezentată legal prin Primar, domnul **RADA NICUȘOR**, CNP 1820618284580, cu domiciliul în orș.Piatra-Olt, str.Victoriei, nr.61, jud.Olt, posesor al CI seria OT nr. 880337, eliberat de SPCLEP Piatra-Olt la data de 20.06.2019, valabilă până la data de 18.06.2029, în baza Hotărârii Consiliului Local al orș.Piatra-Olt nr. 57 din data 19.09.2024, legală, în conformitate cu Referatul de aprobare nr. 23300/17.09.2024,

în calitate de **proprietară a imobilului situat în extravilanul orș. Piatra-Olt, Tarlaua 100 IV, Parcelele 11/1, 11/2 jud. Olt**, compus din **suprafața de 106.068 mp neproductiv și curți-construcții** din actele de proprietate și din măsurători, identificat cu nr. cadastral **52792**, înscris în **Cartea Funciară nr. 52792 a loc. Piatra-Olt**.

am hotărât **dezmembrarea** terenului în 2(două) corpuri de proprietate funciară, astfel:

- **corpul 1 de proprietate**, situat în extravilanul orș. Piatra-Olt, Tarlaua 100 IV, Parcela 11/1 jud. Olt, compus din **suprafața de 101.000 mp neproductiv**, identificat cu nr. nou cadastral **58757**

- **corpul 2 de proprietate**, situat în extravilanul orș. Piatra-Olt, Tarlaua 100 IV, Parcela 11/2, compus din **suprafața de 5.068 mp curți-construcții**, identificat cu nr. nou cadastral **58756**,

Subscrisa, **UNITATEA ADMINISTRATIV-TERITORIALĂ ORAȘUL PIATRA-OLT**, proprietara, reprezentată legal prin Primar, domnul **RADA NICUȘOR**, am dobândit terenul descris, prin lege, în baza Legii nr. 215, din 23.04.2001 a administrației publice locale, republicată, cu modificările și completările ulterioare, emisă de Parlamentul României, publicată în **Monitorul Oficial nr. 123 din 20 februarie 2007**.

Imobilul ce face obiectul prezentului act nu este grevat de sarcini și nu s-au constituit drepturi reale în favoarea altor persoane, după cum rezultă din extrasul de Carte Funciară pentru autentificare nr. **121531** din data de **23.09.2024** eliberat de Biroul de cadastru și publicitate imobiliară Slatina - OCPI Olt, cu excepția dreptului de concesiune înscris în favoarea INTERPORK PLUS SRL, CIF 42443160, pe o durată de 49 de ani.

Subscrisa, **UNITATEA ADMINISTRATIV-TERITORIALĂ ORAȘUL PIATRA-OLT**, **proprietară**, reprezentată legal prin Primar, domnul **RADA NICUȘOR**, declar în mod expres, sub sancțiunile prevăzute de art. 326 Cod Penal privind falsul în declarații, că imobilul ce formează obiectul prezentului act este proprietatea mea, nu a ieșit din circuitul civil, că anterior autentificării prezentului contract nu l-am înstrăinat în nici un mod altor persoane fizice sau juridice, prin act sub semnătură privată sau autentic, nu am încheiat convenții preliminare cu terțe persoane, nu a făcut obiectul vreunei revendicări sau cereri de restituire în natură conform prevederilor Legii nr. 10/2001, nu face obiectul niciunui contract de locațiune sau cedare a folosinței cu titlu gratuit, că bunurile nu face obiectul niciunui litigiu, urmăriri silite, sechestre sau măsuri de indisponibilizarea a bunurilor.

Subscrisa, **UNITATEA ADMINISTRATIV-TERITORIALĂ ORAȘUL PIATRA-OLT**, **proprietară**, reprezentată legal prin Primar, domnul **RADA NICUȘOR**, declar că am citit personal conținutul prezentului act, am înțeles conținutul său și consecințele juridice pe care le produce și îmi asum în întregime declarațiile cuprinse în acesta.

Subscrisa, **UNITATEA ADMINISTRATIV-TERITORIALĂ ORAȘUL PIATRA-OLT**, **proprietară**, reprezentată legal prin Primar, domnul **RADA NICUȘOR**, declar că în conformitate cu prevederile Legii nr. 190/2018 privind măsuri de punere în aplicare a Regulamentului (UE) 2016/679 al Parlamentului European și al Consiliului din 27 aprilie 2016 privind protecția persoanelor fizice în ceea ce privește prelucrarea datelor cu caracter personal și privind libera circulație a acestor date și de abrogare a Directivei 95/46/CE

(Regulamentul general privind protecția datelor), acționează în calitate de operatori independenți ai datelor cu caracter personal, nu au calitatea de co-operatori și exclud orice formă de răspundere solidară în ceea ce privește respectarea obligațiilor care revin fiecărei Părți potrivit RGPD.

Subscrisa, **UNITATEA ADMINISTRATIV-TERITORIALĂ ORAȘUL PIATRA-OLT, proprietară**, reprezentată legal prin Primar, domnul *RADA NICUȘOR*, declar sunt de acord cu prelucrarea datelor personale pentru întocmirea actului notarial și cu furnizarea de informații referitoare la datele lor personale și la conținutul actului notarial autorităților împuternicite prin lege, la cererea acestora.

Protecția datelor cu caracter personal și siguranța informațiilor au o importanță deosebită pentru Părți. În cazul datelor cu caracter personal care sunt colectate, prelucrate și utilizate pentru îndeplinirea prezentului Contract, părțile vor asigura confidențialitatea, disponibilitatea și integritatea acestor date.


Eu, proprietara, declar că am citit personal conținutul prezentului act, am înțeles conținutul său și consecințele juridice pe care le produce și ne asumăm în întregime declarațiile cuprinse în acesta.

Lucrările de publicitate imobiliară se vor îndeplini de notarul public, potrivit dispozițiilor Legii nr.7/1996

Lucrările de publicitate imobiliară se vor îndeplini de notarul public, potrivit dispozițiilor Legii nr.7/1996.

Cheltuielile ocazionate de încheierea prezentului contract sunt suportate de proprietari.

Tehnoredactat și autentificat într-un exemplar original pentru arhiva biroului, azi **24 septembrie 2024** la sediul Biroului Individual Notarial Călinoiu Raluca-Elena din orș. Piatra-Olt, str. Florilor, nr.1, jud.Olt.



**PROPRIETARĂ,**

Subscrisa, **UNITATEA ADMINISTRATIV-TERITORIALĂ ORAȘUL PIATRA-OLT, proprietară**, reprezentată legal prin Primar, domnul *RADA NICUȘOR*

**S.S**



ROMÂNIA  
Uniunea Națională a Notarilor Publici  
Birou Individual Notarial Călinoiu Raluca-Elena  
Licența de Funcționare nr 157/2024  
Sediul orș. Piatra-Olt, str. Florilor, nr.1, jud.Olt

**ÎNCHEIERE DE AUTENTIFICARE NR.507**  
Anul 2024 luna septembrie ziua 24

În fața mea, Călinoiu Raluca-Elena, notar public, la sediul biroului notarial s-a prezentat:

1. **RADA NICUȘOR**, CNP 1820618284580, cu domiciliul în orș. Piatra-Olt, str. Victoriei, nr.61, jud.Olt, identificat cu CI seria OT nr.880337, eliberată de SPCLEP Piatra-Olt la data de 20.06.2019, valabilă până la data de 18.06.2029, în calitate de **reprezentant legal al UNITĂȚII ADMINISTRATIV-TERITORIALE ORAȘUL PIATRA-OLT**, cu sediul în orș. Piatra-Olt, str. Florilor, nr.2, jud.Olt cod fiscal 4491237,

care după ce a citit actul, a declarat că i-a înțeles conținutul, că cele cuprinse în act reprezintă voința sa, a consimțit la autentificarea prezentului înscris și au semnat unicul exemplar, precum și cele - anexe.

În temeiul art. 12 lit. b) din Legea notarilor publici și a activității notariale nr. **36/1995**, republicată, cu modificările ulterioare, **se declară autentic prezentul înscris.**


S-a perceput tarif ANCPI în sumă de 0 lei, cu chitanță internă ANCPI.

S-a încasat onorariu notarial în sumă de 700 lei, cu chitanță nr. OP/2024

**NOTAR PUBLIC,**  
**Călinoiu Raluca-Elena**  
**L.S/S.S.**

*Prezentul duplicat s-a întocmit în 4 (patru) exemplare de Călinoiu Raluca-Elena, Notar Public, astăzi, data autentificării actului, are aceeași forță probantă ca originalul și constituie titlu executoriu, în condițiile legii.*

**NOTAR PUBLIC,**  
**Călinoiu Raluca-Elena**





## ACT DE DEZMEMBRARE

Subscrisa, **UNITATEA ADMINISTRATIV-TERITORIALĂ ORAȘUL PIATRA-OLT**, cu sediul în orș.Piatra-Olt, str.Florilor, nr.2, jud.Olt cod fiscal 4491237, în calitate de **proprietară**, reprezentată legal prin Primar, domnul **RADA NICUȘOR**, CNP 1820618284580, cu domiciliul în orș.Piatra-Olt, str.Victoriei, nr.61, jud.Olt, posesor al CI seria OT nr. 880337, eliberat de SPCLEP Piatra-Olt la data de 20.06.2019, valabilă până la data de 18.06.2029, în baza Hotărârii Consiliului Local al orș.Piatra-Olt nr. 57 din data 19.09.2024, legală, în conformitate cu Referatul de aprobare nr. 23300/17.09.2024,

în calitate de **proprietară** a imobilului situat în extravilanul orș. Piatra-Olt, **Tarlaua 102, Parcelele 851/1/1, 851/1/2 jud. Olt, compus din suprafața de 56.030 mp neproductiv și curți-construcții**, din actele de proprietate și din măsurători, identificat cu nr. cadastral **58406**, înscris în Cartea Funciară nr. **58406** a loc. **Piatra-Olt**.

am hotărât **dezmembrarea** terenului în 2(două) corpuri de proprietate funciară, astfel:

- **corpul 1 de proprietate**, situat în extravilanul orș. Piatra-Olt, **Tarlaua 102, Parcela 851/1/1, jud. Olt, compus din suprafața de 51.756 mp neproductiv**, identificat cu nr. nou cadastral **58758**

- **corpul 2 de proprietate**, situat în extravilanul orș. Piatra-Olt, **Tarlaua 102, Parcela 851/1/2, compus din suprafața de 4.274 mp curți-construcții**, identificat cu nr. nou cadastral **58759**,

Subscrisa, **UNITATEA ADMINISTRATIV-TERITORIALĂ ORAȘUL PIATRA-OLT**, proprietara, reprezentată legal prin Primar, domnul **RADA NICUȘOR**, am dobândit terenul descris, prin lege, în baza Legii nr. 215, din 23.04.2001 a administrației publice locale, republicată, cu modificările și completările ulterioare, emisă de Parlamentul României, publicată în **Monitorul Oficial nr. 123 din 20 februarie 2007**.

Imobilul ce face obiectul prezentului act nu este grevat de sarcini și nu s-au constituit drepturi reale în favoarea altor persoane, după cum rezultă din extrasul de Carte Funciară pentru autentificare nr. 121525 din data de **23.09.2024** eliberat de Biroul de cadastru și publicitate imobiliară Slatina - OCPI Olt, cu excepția dreptului de concesiune înscris în favoarea INTERPORK PLUS SRL, CIF 42443160, pe o durată de 49 de ani.

Subscrisa, **UNITATEA ADMINISTRATIV-TERITORIALĂ ORAȘUL PIATRA-OLT, proprietară**, reprezentată legal prin Primar, domnul **RADA NICUȘOR**, declar în mod expres, sub sancțiunile prevăzute de art. 326 Cod Penal privind falsul în declarații, că imobilul ce formează obiectul prezentului act este proprietatea mea, nu a ieșit din circuitul civil, că anterior autentificării prezentului contract nu l-am înstrăinat în nici un mod altor persoane fizice sau juridice, prin act sub semnătură privată sau autentic, nu am încheiat convenții preliminare cu terțe persoane, nu a făcut obiectul vreunei revendicări sau cereri de restituire în natură conform prevederilor Legii nr. 10/2001, nu face obiectul niciunui contract de locațiune sau cedare a folosinței cu titlu gratuit, că bunurile nu face obiectul niciunui litigiu, urmăriri silite, sechestre sau măsuri de indisponibilizarea a bunurilor.

Subscrisa, **UNITATEA ADMINISTRATIV-TERITORIALĂ ORAȘUL PIATRA-OLT, proprietară**, reprezentată legal prin Primar, domnul **RADA NICUȘOR**, declar că am citit personal conținutul prezentului act, am înțeles conținutul său și consecințele juridice pe care le produce și îmi asum în întregime declarațiile cuprinse în acesta.

Subscrisa, **UNITATEA ADMINISTRATIV-TERITORIALĂ ORAȘUL PIATRA-OLT, proprietară**, reprezentată legal prin Primar, domnul **RADA NICUȘOR**, declar că în conformitate cu prevederile Legii nr. 190/2018 privind măsuri de punere în aplicare a Regulamentului (UE) 2016/679 al Parlamentului European și al Consiliului din 27 aprilie 2016 privind protecția persoanelor fizice în ceea ce privește prelucrarea datelor cu caracter personal și privind libera circulație a acestor date și de abrogare a Directivei 95/46/CE

(Regulamentul general privind protecția datelor), acționează în calitate de operatori independenți ai datelor cu caracter personal, nu au calitatea de co-operatori și exclud orice formă de răspundere solidară în ceea ce privește respectarea obligațiilor care revin fiecărei Părți potrivit RGPD.

Subscrisa, **UNITATEA ADMINISTRATIV-TERITORIALĂ ORAȘUL PIATRA-OLT**, proprietară, reprezentată legal prin Primar, domnul **RADA NICUȘOR**, declar sunt de acord cu prelucrarea datelor personale pentru întocmirea actului notarial și cu furnizarea de informații referitoare la datele lor personale și la conținutul actului notarial autorităților împuternicite prin lege, la cererea acestora.

Protecția datelor cu caracter personal și siguranța informațiilor au o importanță deosebită pentru Părți. În cazul datelor cu caracter personal care sunt colectate, prelucrate și utilizate pentru îndeplinirea prezentului Contract, părțile vor asigura confidențialitatea, disponibilitatea și integritatea acestor date.

Eu, proprietara, declar că am citit personal conținutul prezentului act, am înțeles conținutul său și consecințele juridice pe care le produce și ne asumăm în întregime declarațiile cuprinse în acesta.

Lucrările de publicitate imobiliară se vor îndeplini de notarul public, potrivit dispozițiilor Legii nr. 7/1996

Lucrările de publicitate imobiliară se vor îndeplini de notarul public, potrivit dispozițiilor Legii nr. 7/1996.


Cheltuielile ocazionate de încheierea prezentului contract sunt suportate de proprietari.


Tehnoredactat și autentificat într-un exemplar original pentru arhiva biroului, azi 24 septembrie 2024 la sediul Biroului Individual Notarial Călinoiu Raluca-Elena din orș. Piatra-Olt, str. Florilor, nr. 1, jud. Olt.

**PROPRIETARĂ,**

Subscrisa, **UNITATEA ADMINISTRATIV-TERITORIALĂ ORAȘUL PIATRA-OLT**, proprietară, reprezentată legal prin Primar, domnul **RADA NICUȘOR**

**S.S**





ROMÂNIA  
Uniunea Națională a Notarilor Publici  
Birou Individual Notarial Călinoiu Raluca-Elena  
Licența de Funcționare nr 157/2024  
Sediul orș. Piatra-Olt, str. Florilor, nr.1, jud.Olt

**ÎNCHIEIERE DE AUTENTIFICARE NR.506**  
Anul 2024 luna septembrie ziua 24

În fața mea, Călinoiu Raluca-Elena, notar public, la sediul biroului notarial s-a prezentat:

1. **RADA NICUȘOR**, CNP 1820618284580, cu domiciliul în orș. Piatra-Olt, str. Victoriei, nr.61, jud.Olt, identificat cu CI seria OT nr.880337, eliberată de SPCLEP Piatra-Olt la data de 20.06.2019, valabilă până la data de 18.06.2029, în calitate de **reprezentant legal** al **UNITĂȚII ADMINISTRATIV-TERITORIALE ORAȘUL PIATRA-OLT**, cu sediul în orș. Piatra-Olt, str. Florilor, nr.2, jud.Olt cod fiscal 4491237,

care după ce a citit actul, a declarat că i-a înțeles conținutul, că cele cuprinse în act reprezintă voința sa, a consimțit la autentificarea prezentului înscris și au semnat unicul exemplar, precum și cele - anexe.

În temeiul art. 12 lit. b) din Legea notarilor publici și a activității notariale nr. **36/1995**, republicată, cu modificările ulterioare, **se declară autentic prezentul înscris.**


S-a perceput tarif ANCPI în sumă de 0 lei, cu chitanță internă ANCPI.

S-a încasat onorariu notarial în sumă de 700 lei, cu chitanță nr. OP/2024

**NOTAR PUBLIC,**  
Călinoiu Raluca-Elena  
L.S/S.S.

*Prezentul duplicat s-a întocmit în 4 (patru) exemplare de Călinoiu Raluca-Elena, Notar Public, astăzi, data autentificării actului, are aceeași forță probantă ca originalul și constituie titlu executoriu, în condițiile legii.*

**NOTAR PUBLIC,**  
Călinoiu Raluca-Elena





Oficiul de Cadastru și Publicitate Imobiliară OLT  
Biroul de Cadastru și Publicitate Imobiliară Slatina

**EXTRAS DE CARTE FUNCİARĂ  
PENTRU INFORMARE**

Carte Funciară Nr. 52670 Piatra-Olt

Nr. cerere 157928  
Ziua 21  
Luna 11  
Anul 2024

Cod verificare  
100183204599



**A. Partea I. Descrierea imobilului**

TEREN Extravilan

Adresa: Jud. Olt

Nr. Crt	Nr. cadastral Nr. topografic	Suprafața* (mp)	Observații / Referințe
A1	52670	2.091	Teren neimprejmuit;

**B. Partea II. Proprietari și acte**

Înscrieri privitoare la dreptul de proprietate și alte drepturi reale	Referințe
<b>81522 / 27/09/2018</b>	
Registrul Cadastral al Imobilelor (UAT Piatra-Olt); Act Normativ Ig.7/1996 emis de Parlamentul Romaniei;	
B1	Se infiinteaza cartea funciara a imobilului 52670 ca urmare a finalizarii inregistrarii sistematice. Imobilul se gaseste in registrul cadastral al imobilelor sub numarul 1313.
Act Normativ nr. Legea 215, din 23/04/2001 emis de PARLAMENTUL ROMANIEI;	
B2	Inscrierea provizorie, drept de PROPRIETATE, dobandit prin Lege, cota actuala 1/1
1) <b>UAT PIATRA OLT</b> , CIF:27271893	

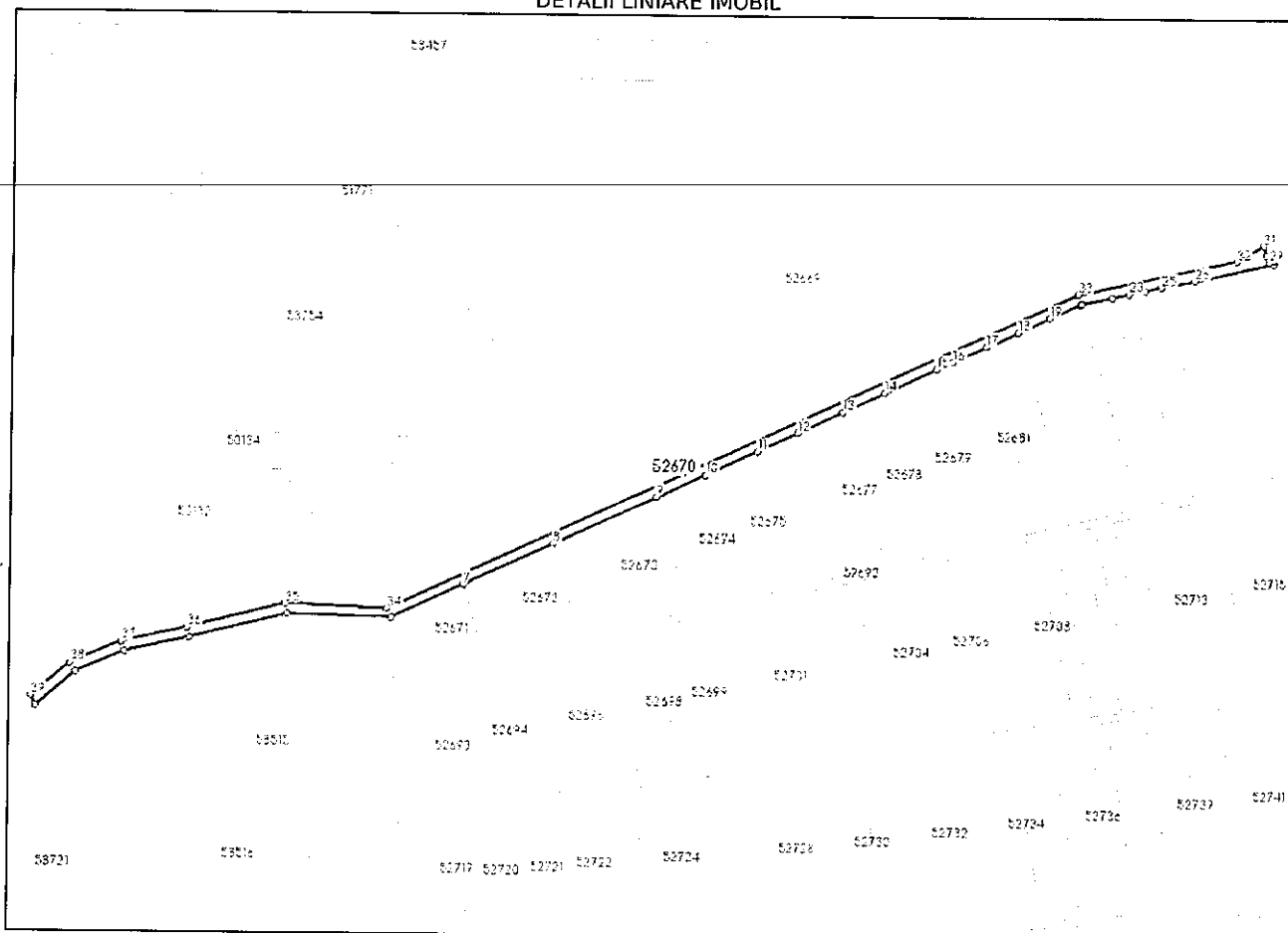
**C. Partea III. SARCINI .**

Inscrieri privind dezmembrămintele dreptului de proprietate, drepturi reale de garanție și sarcini	Referințe
NU SUNT	

**Anexa Nr. 1 La Partea I**
**Teren**

Nr cadastral	Suprafața (mp)*	Observații / Referințe
52670	2.091	

\* Suprafața este determinată în planul de proiecție Stereo 70.

**DETALII LINIARE IMOBIL**

**Date referitoare la teren**

Nr Crt	Categorie folosință	Intra vilan	Suprafața (mp)	Tarla	Parcelă	Nr. topo	Observații / Referințe
1	drum	NU	2.091	-	DE 19/1	-	

**Lungime Segmente**

1) Valorile lungimilor segmentelor sunt obținute din proiecție în plan.

Punct început	X / Y	Punct sfârșit	X / Y	Lungime segment (** (m)
1	443.026,602 320.087,796	2	443.041,934 320.101,154	20.335
3	443.061,011 320.109,337	4	443.086,141 320.114,889	25.736
5	443.124,499 320.124,628	6	443.165,273 320.123,368	40.793
7	443.193,627 320.136,637	8	443.228,523 320.152,966	38.527

Punct început	X / Y	Punct sfârșit	X / Y	Lungime segment (** (m)
2	443.041,934 320.101,154	3	443.061,011 320.109,337	20.758
4	443.086,141 320.114,889	5	443.124,499 320.124,628	39.575
6	443.165,273 320.123,368	7	443.193,627 320.136,637	31.305
8	443.228,523 320.152,966	9	443.268,312 320.171,585	43.93

Punct început	X/Y	Punct sfârșit	X/Y	Lungime segment (** (m)	Punct început	X/Y	Punct sfârșit	X/Y	Lungime segment (** (m)
9	443.268,312 320.171,585	10	443.287,153 320.180,402	20.802	10	443.287,153 320.180,402	11	443.307,395 320.189,874	22.349
11	443.307,395 320.189,874	12	443.323,085 320.197,216	17.323	12	443.323,085 320.197,216	13	443.340,766 320.205,49	19.521
13	443.340,766 320.205,49	14	443.357,404 320.213,275	18.369	14	443.357,404 320.213,275	15	443.377,404 320.222,634	22.081
15	443.377,404 320.222,634	16	443.383,946 320.225,696	7.223	16	443.383,946 320.225,696	17	443.396,713 320.231,67	14.096
17	443.396,713 320.231,67	18	443.409,015 320.237,426	13.582	18	443.409,015 320.237,426	19	443.421,185 320.243,121	13.437
19	443.421,185 320.243,121	20	443.433,016 320.248,658	13.063	20	443.433,016 320.248,658	21	443.433,343 320.248,811	0.361
21	443.433,343 320.248,811	22	443.445,506 320.251,43	12.442	22	443.445,506 320.251,43	23	443.451,868 320.252,8	6.508
23	443.451,868 320.252,8	24	443.458,243 320.254,173	6.521	24	443.458,243 320.254,173	25	443.464,701 320.255,564	6.606
25	443.464,701 320.255,564	26	443.477,642 320.258,351	13.238	26	443.477,642 320.258,351	27	443.508,713 320.265,043	31.783
27	443.508,713 320.265,043	28	443.508,408 320.266,212	1.208	28	443.508,408 320.266,212	29	443.506,743 320.265,739	1.731
29	443.506,743 320.265,739	30	443.505,884 320.268,526	2.916	30	443.505,884 320.268,526	31	443.504,768 320.272,143	3.785
31	443.504,768 320.272,143	32	443.494,059 320.265,979	12.356	32	443.494,059 320.265,979	33	443.432,058 320.252,626	63.423
33	443.432,058 320.252,626	34	443.163,577 320.126,991	296.422	34	443.163,577 320.126,991	35	443.123,947 320.128,615	39.663
35	443.123,947 320.128,615	36	443.085,217 320.118,781	39.959	36	443.085,217 320.118,781	37	443.059,78 320.113,162	26.05
37	443.059,78 320.113,162	38	443.039,78 320.104,582	21.763	38	443.039,78 320.104,582	39	443.024,911 320.091,628	19.72
39	443.024,911 320.091,628	1	443.026,602 320.087,796	4.189					

\*\* Lungimile segmentelor sunt determinate în planul de proiecție Stereo 70 și sunt rotunjite la 1 milimetru.

\*\*\* Distanța dintre puncte este formată din segmente cumulate ce sunt mai mici decât valoarea 1 milimetru.

Certific că prezentul extras corespunde cu pozițiile în vigoare din cartea funciară originală, păstrată de acest birou.

Prezentul extras de carte funciară este valabil la autentificarea de către notarul public a actelor juridice prin care se sting drepturile reale precum și pentru dezbaterea succesiunilor, iar informațiile prezentate sunt susceptibile de orice modificare, în condițiile legii.

S-a achitat tariful de 0 RON, -, pentru serviciul de publicitate imobiliară cu codul nr. 272.

Data soluționării,  
21-11-2024

Data eliberării,

\_\_/\_\_/\_\_

Asistent Registrator,  
DELIA PREDA

(parafa și semnătura)

Referent,

(parafa și semnătura)



Oficiul de Cadastru și Publicitate Imobiliară OLT  
Biroul de Cadastru și Publicitate Imobiliară Slatina

## EXTRAS DE CARTE FUNCİARĂ PENTRU INFORMARE

Carte Funciară Nr. 58756 Piatra-Olt

Nr. cerere	157928
Ziua	21
Luna	11
Anul	2024
Cod verificare 100183204599	



### A. Partea I. Descrierea imobilului

TEREN Extravilan

Adresa: jud. Olt

Nr. Crt	Nr. cadastral Nr. topografic	Suprafața* (mp)	Observații / Referințe
A1	58756	5.068	Teren neimpregmuit;

### B. Partea II. Proprietari și acte

Înscrieri privitoare la dreptul de proprietate și alte drepturi reale		Referințe
<b>123481 / 25/09/2024</b>		
Act Notarial nr. ACT DE DEZMEMBRARE AUT NR. 507, din 24/09/2024 emis de BNP CĂLINOIU RALUCA-ELENA;		
B1	Se infiinteaza cartea funciara 58756 a imobilului cu numarul cadastral 58756 / UAT Piatra-Olt, rezultat din dezmembrarea imobilului cu numarul cadastral 52792 inscris in cartea funciara 52792;	A1
Registrul Cadastral al Imobilelor ; Act Normativ Ig.7/1996 emis de Parlamentul Romaniei;		
B2	Se infiinteaza cartea funciara a imobilului 52792 ca urmare a finalizarii inregistrarii sistematice. Imobilul se gaseste in registrul cadastral al imobilelor sub numarul 284. <i>OBSERVATII: pozitie transcrisa din CF 52792/Piatra-Olt, inscrisa prin incheierea nr. 81644 din 27/09/2018;</i>	A1
Act Administrativ nr. Hotararea nr. 71, din 24/10/2022 emis de CONSILIUL LOCAL AL ORASULUI PIATRA OLT;		
Act Administrativ nr. ORDIN nr. 240, din 20/02/2022 emis de MAI-INSTIUTIA PREFECTULUI-JUETUL OLT;		
B3	Intabulare, drept de PROPRIETATE domeniul privat, dobandit prin Lege, cota actuala 1/1 1) <b>ORAS PIATRA OLT</b> , CIF:4491237 <i>OBSERVATII: pozitie transcrisa din CF 52792/Piatra-Olt, inscrisa prin incheierea nr. 126983 din 07/11/2022;</i>	A1
Act Administrativ nr. Autorizație de Construire Nr. 11, din 16/05/2024 emis de Primăria Orasului Piatra-Olt;		
B5	se notează autorizația de construire nr. 11/16.05.2024 având ca obiect autorizarea executării lucrărilor de construire pentru: CONSTRUIRE CANAL ÎN VEDEREA REALOCĂRII CANALULUI DE DESECARE CS 32-VI OLTȘOR NORD DIN AMENAJAREA COMPLEXĂ BUCȘANI-CIOROIU, JUDEȚUL OLT. <i>OBSERVATII: pozitie transcrisa din CF 52792/Piatra-Olt, inscrisa prin incheierea nr. 75012 din 12/06/2024;</i>	A1

### C. Partea III. SARCINI

Înscrieri privind dezmembrămintele dreptului de proprietate, drepturi reale de garanție și sarcini		Referințe
<b>123481 / 25/09/2024</b>		
Act Administrativ nr. contract de concesiune nr.15262, din 22/03/2023 emis de PRIMARIA ORASULUI PIATRA OLT;		
C1	Intabulare, drept de CONCESIUNE pe o durata de 49 de ani 1) <b>INTERPORK PLUS SRL</b> , CIF:42443160 <i>OBSERVATII: pozitie transcrisa din CF 52792/Piatra-Olt, inscrisa prin incheierea nr. 64742 din 08/05/2023;</i>	A1

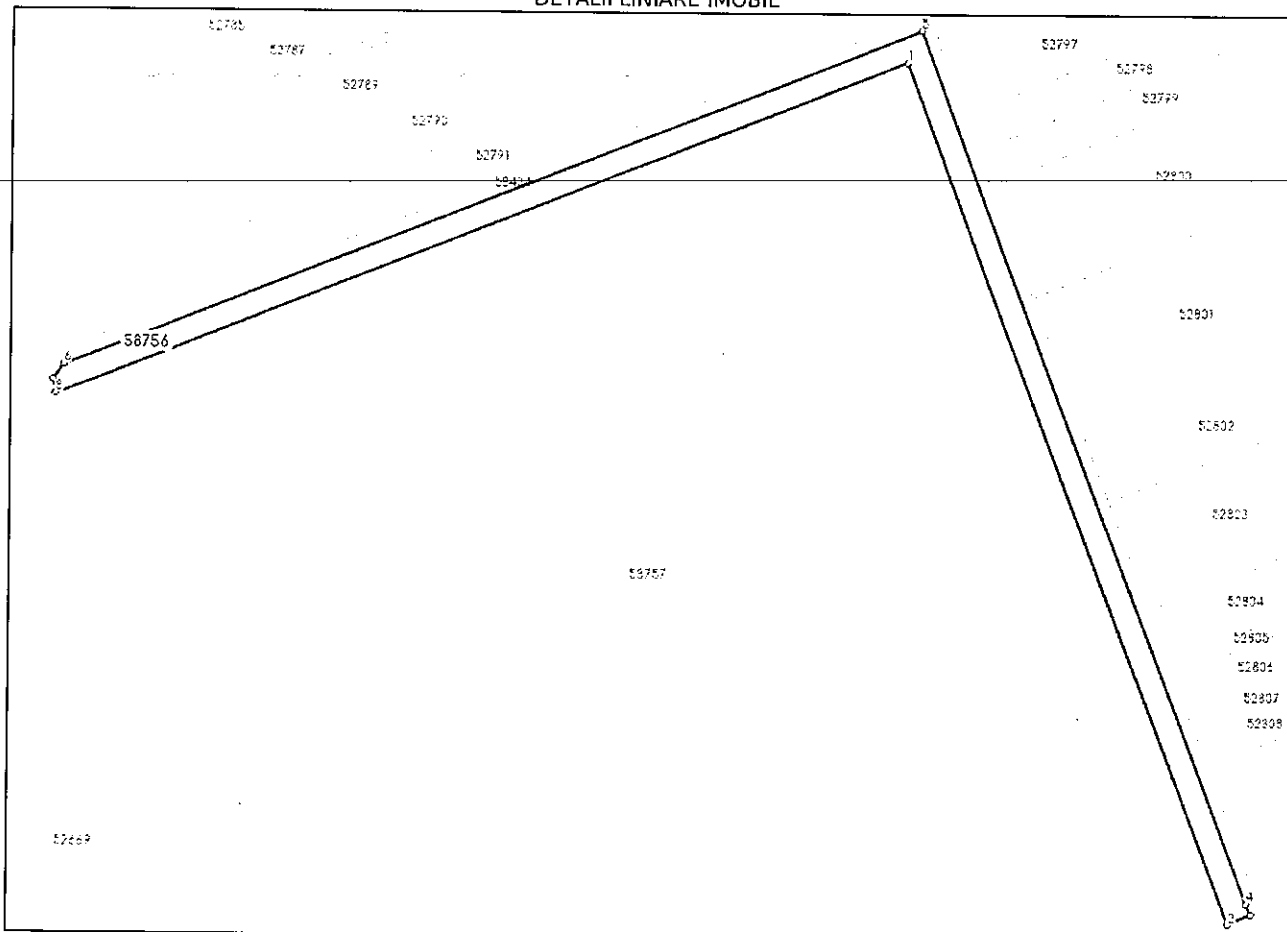
## Anexa Nr. 1 La Partea I

## Teren

Nr cadastral	Suprafața (mp)*	Observații / Referințe
58756	5.068	

\* Suprafața este determinată în planul de proiecție Stereo 70.

## DETALII LINIARE IMOBIL



## Date referitoare la teren

Nr Crt	Categorie folosință	Intra vilan	Suprafața (mp)	Tarla	Parcelă	Nr. topo	Observații / Referințe
1	curți constructii	NU	5.068	100 IV	11/2	-	Canal de desecare CS32-VI Oltisor Nord

## Lungime Segmente

1) Valorile lungimilor segmentelor sunt obținute din proiecție în plan.

Punct început	X/Y	Punct sfârșit	X/Y	Lungime segment (m)
1	443.755,573 320.606,189	2	443.863,103 320.318,962	306.695
2	443.863,103 320.318,962	3	443.870,814 320.322,232	8.376
3	443.870,814 320.322,232	4	443.869,231 320.325,966	4.056
4	443.869,231 320.325,966	5	443.760,314 320.616,896	310.65



Punct început	X / Y	Punct sfârșit	X / Y	Lungime segment (** (m)
5	443.760,314 320.616,896	6	443.474,947 320.503,709	306.994
6	443.474,947 320.503,709	7	443.471,613 320.498,596	6.104
7	443.471,613 320.498,596	8	443.472,438 320.493,869	4.799
8	443.472,438 320.493,869	1	443.755,573 320.606,189	304.6

\*\* Lungimile segmentelor sunt determinate în planul de proiecție Stereo 70 și sunt rotunjite la 1 milimetru.

\*\*\* Distanța dintre puncte este formată din segmente cumulate ce sunt mai mici decât valoarea 1 milimetru.

Certific că prezentul extras corespunde cu pozițiile în vigoare din cartea funciară originală, păstrată de acest birou.

Prezentul extras de carte funciară este valabil la autentificarea de către notarul public a actelor juridice prin care se sting drepturile reale precum și pentru dezbaterea succesiunilor, iar informațiile prezentate sunt susceptibile de orice modificare, în condițiile legii.

S-a achitat tariful de 0 RON, -, pentru serviciul de publicitate imobiliară cu codul nr. 272.

Data soluționării,  
21-11-2024

Data eliberării,  
\_/\_/\_\_\_

Asistent Registrator,  
DELIA PREDĂ

(parafa și semnătura)

Referent,

(parafa și semnătura)



Oficiul de Cadastru și Publicitate Imobiliară OLT  
Biroul de Cadastru și Publicitate Imobiliară Slatina

263

## EXTRAS DE CARTE FUNCİARĂ PENTRU INFORMARE

Carte Funciară Nr. 58759 Piatra-Olt

Nr. cerere 157928  
Ziua 21  
Luna 11  
Anul 2024

Cod verificare  
100183204599



### A. Partea I. Descrierea imobilului

TEREN Extravilan

Adresa: Jud. Olt

Nr. Crt	Nr. cadastral Nr. topografic	Suprafața* (mp)	Observații / Referințe
A1	58759	4.274	Teren neimprejmuit;

### B. Partea II. Proprietari și acte

Înscrieri privitoare la dreptul de proprietate și alte drepturi reale	Referințe	
<b>123473 / 25/09/2024</b>		
Act Notarial nr. ACT DE DEZMEMBRARE AUT NR. 506, din 24/09/2024 emis de BNP CĂLINOIU RALUCA-ELENA;		
B1	Se infiinteaza cartea funciara 58759 a imobilului cu numarul cadastral 58759 / UAT Piatra-Olt, rezultat din dezmembrarea imobilului cu numarul cadastral 58406 inscris in cartea funciara 58406;	A1
Act Notarial nr. Act de dezmembrare aut nr. 34, din 12/01/2023 emis de BNP Ruscu Rodica;		
B2	Se infiinteaza cartea funciara 58406 a imobilului cu numarul cadastral 58406 / UAT Piatra-Olt, rezultat din dezmembrarea imobilului cu numarul cadastral 53053 inscris in cartea funciara 53053;	A1
<i>OBSERVATII: pozitie transcrisa din CF 58406/Piatra-Olt, inscrisa prin incheierea nr. 2982 din 13/01/2023;</i>		
Registrul Cadastral al Imobilelor ; Act Normativ Ig.7/1996 emis de Parlamentul Romaniei;		
B3	Se infiinteaza cartea funciara a imobilului 53053 ca urmare a finalizarii inregistrarii sistematice. Imobilul se gaseste in registrul cadastral al imobilelor sub numarul 545.	A1
<i>OBSERVATII: pozitie transcrisa din CF 58406/Piatra-Olt, inscrisa prin incheierea nr. 2982 din 13/01/2023; pozitie transcrisa din CF 53053/Piatra-Olt, inscrisa prin incheierea nr. 81905 din 27/09/2018;</i>		
Act Administrativ nr. Hotararea nr. 71, din 24/10/2022 emis de CONSILIUL LOCAL AL ORASULUI PIATRA OLT;		
Act Administrativ nr. ORDIN nr. 240, din 20/02/2022 emis de MAI-INSTITUITA PREFECTULUI -JUDETUL OLT;		
B4	Intabulare, drept de PROPRIETATEdomeniu privat, dobandit prin Lege, cota actuala 1/1	A1
1) <b>ORAS PIATRA OLT</b> , CIF:4491237		
<i>OBSERVATII: pozitie transcrisa din CF 58406/Piatra-Olt, inscrisa prin incheierea nr. 2982 din 13/01/2023; pozitie transcrisa din CF 53053/Piatra-Olt, inscrisa prin incheierea nr. 126981 din 07/11/2022;</i>		
Act Administrativ nr. decizia nr.129, din 25/11/2022 emis de Directia Pentru Agricultura Judeteana Olt; Act Administrativ nr. adeverinta nr.12043, din 19/01/2023 emis de Primaria Piatra Olt;		
B5	se noteaza schimbarea categoriei de folosinta din pasune in neproductiv.	A1
<i>OBSERVATII: pozitie transcrisa din CF 58406/Piatra-Olt, inscrisa prin incheierea nr. 9841 din 20/01/2023;</i>		
Act Administrativ nr. Autorizatie de Construire Nr. 12, din 16/05/2024 emis de Primaria Orasului Piatra-Olt;		
B6	se notează autorizația de construire nr. 12/16.05.2024 având ca obiect autorizarea executării lucrărilor de construire pentru: CONSTRUIRE CANAL ÎN VEDEREA RELOCĂRII CANALULUI DE DESECARE CS 33-VI OLTÎȘOR NORD DIN AMENAJAREA COMPLEXĂ BUCȘANI-CIOROIU, JUDEȚUL OLT	A1
<i>OBSERVATII: pozitie transcrisa din CF 58406/Piatra-Olt, inscrisa prin incheierea nr. 74983 din 12/06/2024;</i>		
Act Administrativ nr. Certificat de atestare a edificarii/extinderii constructiei realizate cu autorizatie de construire Nr. 21466, din 14/08/2024 emis de Primaria Orasului Piatra-Olt; Act Administrativ nr. Autorizatie de construire Nr. 12, din 16/05/2024 emis de Primaria Orasului Piatra-Olt; Act Administrativ nr. Proces verbal de receptie la terminarea lucrarilor Nr. IPO.20240812.2, din 12/08/2024 emis de Primaria Orasului Piatra-Olt;		
B7	Se noteaza actualizarea informatiilor tehnice cu privire la schimbarea categoriei de folosinta a terenului din neproductiv in neproductiv si curti constructii.	A1
<i>OBSERVATII: pozitie transcrisa din CF 58406/Piatra-Olt, inscrisa prin incheierea nr. 115281 din 10/09/2024;</i>		

Document care conține date cu caracter personal, protejate de prevederile Legii Nr. 677/2001.

Pagina 1 din 4

Înscrieri privind dezmembrămintele dreptului de proprietate, drepturi reale de garanție și sarcini	Referințe
--	-----------

## C. Partea III. SARCINI

Înscrieri privind dezmembrămintele dreptului de proprietate, drepturi reale de garanție și sarcini	Referințe	
<b>123473 / 25/09/2024</b>		
Act Administrativ nr. contract de concesiune nr. 15262, din 22/03/2023 emis de PRIMARIA ORASULUI PIATRA OLT;		
C1	Intabulare, drept de CONCESIUNE pe o durata de 49 de ani	A1
1) <b>SC INTERPORK PLUS SRL</b> , CIF:42443160		
OBSERVATII: pozitie transcrisa din CF 58406/Piatra-Olt, inscrisa prin incheierea nr. 64741 din 08/05/2023;		

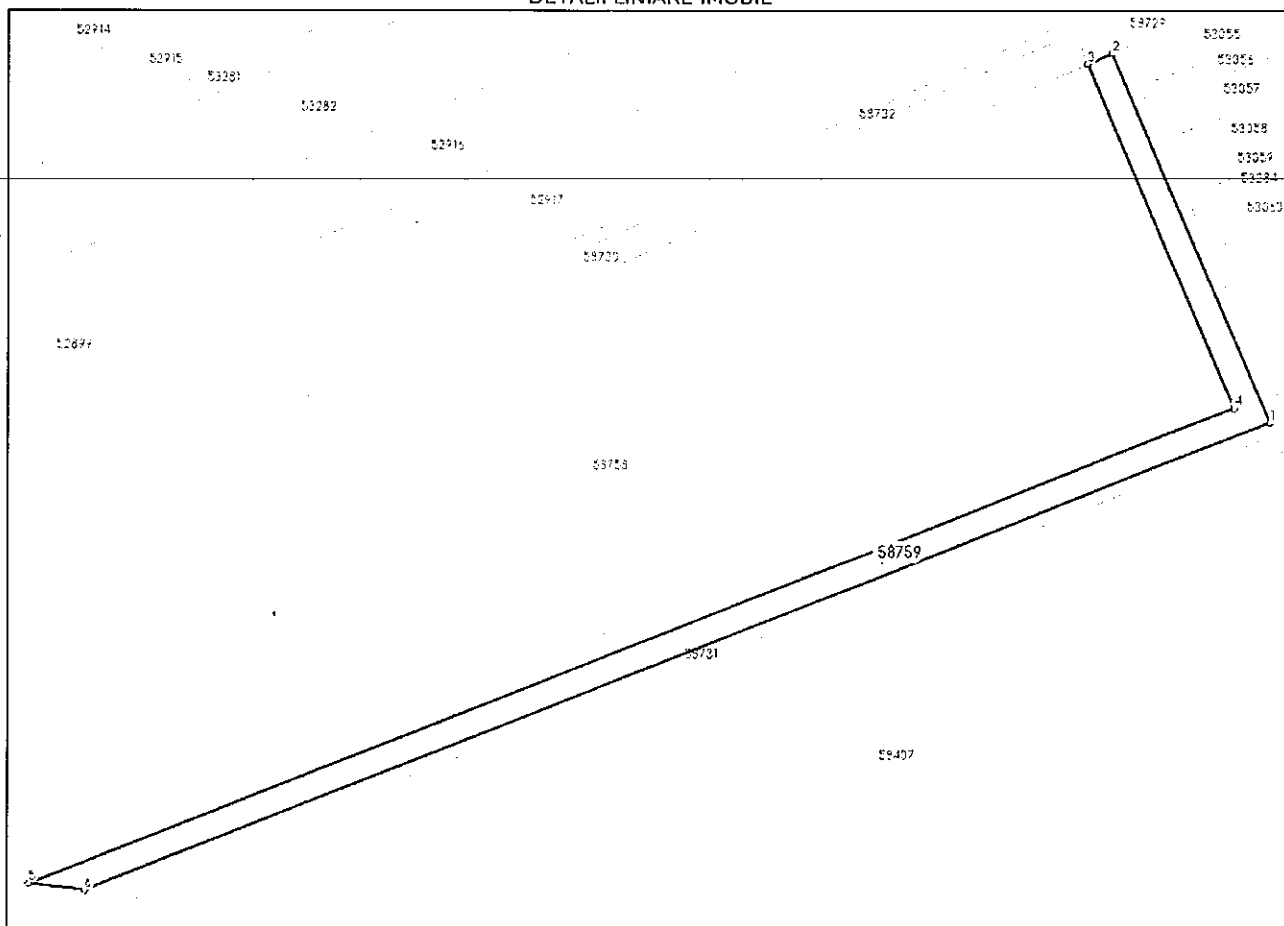
## Anexa Nr. 1 La Partea I

## Teren

Nr cadastral	Suprafața (mp)*	Observații / Referințe
58759	4.274	

\* Suprafața este determinată în planul de proiecție Stereo 70.

## DETALII LINIARE IMOBIL



## Date referitoare la teren

Nr Crt	Categorie folosință	Intra vilan	Suprafața (mp)	Tarla	Parcelă	Nr. topo	Observații / Referințe
1	curti constructii	NU	4.274	102	851/1/2	-	Canal de desecare CS33-VI Oltisor Nord

## Lungime Segmente

1) Valorile lungimilor segmentelor sunt obținute din proiecție în plan.

Punct început	X / Y	Punct sfârșit	X / Y	Lungime segment (** (m)
1	444.444,767 319.877,305	2	444.396,775 319.991,686	124.041
2	444.396,775 319.991,686	3	444.389,158 319.988,433	8.283
3	444.389,158 319.988,433	4	444.433,86 319.881,89	115.541
4	444.433,86 319.881,89	5	444.062,4 319.734,554	399.613

Punct început	X / Y	Punct sfârșit	X / Y	Lungime segment (** (m))
5	444.062,4 319.734,554	6	444.079,593 319.732,462	17.32
6	444.079,593 319.732,462	1	444.444,767 319.877,305	392.851

\*\* Lungimile segmentelor sunt determinate în planul de proiecție Stereo 70 și sunt rotunjite la 1 milimetru.

\*\*\* Distanța dintre puncte este formată din segmente cumulate ce sunt mai mici decât valoarea 1 milimetru.

Certific că prezentul extras corespunde cu pozițiile în vigoare din cartea funciară originală, păstrată de acest birou.

Prezentul extras de carte funciară este valabil la autentificarea de către notarul public a actelor juridice prin care se sting drepturile reale precum și pentru dezbateră succesiunilor, iar informațiile prezentate sunt susceptibile de orice modificare, în condițiile legii.

S-a achitat tariful de 0 RON, -, pentru serviciul de publicitate imobiliară cu codul nr. 272.

Data soluționării,  
21-11-2024

Asistent Registrator,  
DELIA PREDA

Referent,

Data eliberării,  
\_/\_/\_\_\_

(parafa și semnătura)

(parafa și semnătura)