

PROIECT DE HOTARARE

Cu privire la: **aprobarea atestarii anuale a domeniului privat al orasului Piatra Olt**

Primarul orasului Piatra Olt,

Avand in vedere:

- Referatul de aprobare nr.29237/21.12.2023 la proiectul de hotarare privind aprobarea atestarii anuale a domeniului privat al orasului Piatra Olt
 - Raportul de specialitate nr.29238/21.12.2023 al compartimentului Amenajarea Teritoriului cu privire la aprobarea atestarii anuale a domeniului privat al orasului Piatra Olt.
 - Incheierea nr. 1427 din 15.10.2020 de validare a mandatului candidatului RADA NICUSOR in functia de PRIMAR al Orasului Piatra Olt, judelul OLT.
 - Procesul verbal nr.29232/21.12.2023 al comisiei de inventariere a bunurilor care apartin domeniului public si privat al orasului Piatra Olt.
 - Anunțul referitor la elaborarea unui proiect de act normativ nr.11/21.12.2023
 - Anunțul privind organizarea unei întâlniri de dezbatere publică nr.12/21.12.2023
 - Prevederile art.859(2) din Codul Civil ,aprobat prin Legea nr.287/2009, cu modificarile si completarile ulterioare;
 - Dispozitia nr.448 din 02.11.2021 cu privire la constituirea comisiei speciale de inventariere a domeniului public si privat al orasului Piatra Olt;
 - Dispozitiile art.129 alin. 2 , lit. c si art.357 din Ordonanta de Urgenta a Guvernului nr.57/2019 privind Codul administrativ cu modificarile si completarile ulterioare;.
 - Dispozitiile Legii nr.24/2000 , privind normele de tehnica legislativa pentru elaborarea actelor normative, cu modificarile si completarile ulterioare;
- In temeiul art.196 alin.1,lit.a din Ordonanta de Urgenta a Guvernului nr.57/2019 privind Codul administrativ, cu modificarile si completarile ulterioare;

HOTARASTE:

Art.1 . Se aproba atestarea anuala a domeniului privat al orasului Piatra Olt inscrisa in anexa nr.1 , care face parte integranta din prezenta hotarare.

Art.2 . Terenurile inscrise in anexa la prezenta hotarare nu fac obiectul unor cereri de reconstituire a dreptului de proprietate privata sau de restituire , in temeiul actelor normative cu caracter special privind fondul funciar ,respectiv cele care reglementeaza regimul juridic al imobilelor preluate abuziv de statul roman in perioada 6 martie 1945 - 22 decembrie 1989 ,nu sunt grevate de sarcini , nu fac obiectul vreunui litigiu,si nu fac parte din rezerva comisiei locale de fond funciar .

Art.3. Prezenta se va comunica :

- Institutiei Prefectului Judetului Olt
- Primarului orasului Piatra Olt
- Comisiilor de specialitate

INITIATOR,

Primarul orasului Piatra Olt
NICUSOR RADA

**AVIZEAZA,
SECRETAR GENERAL,
PETRISOR STOICA**

ROMANIA
JUDETUL OLT
PRIMARIA ORASULUI PIATRA OLT
NR. 29237/21.12.2023

PRIMĂRIA ORĂȘULUI PIATRA OLT
BULEVARDUL 1 DECEMBRIE NR. 10

REFERAT DE APROBARE,
Cu privire la aprobarea atestării anuale a domeniului privat al orașului Piatra Olt.

Prezentul referat de aprobare însoțește proiectul de hotărâre inițiat cu privire la aprobarea atestării anuale a domeniului privat al orașului Piatra Olt

In conformitate cu:

- procesul verbal nr.29232/21.12.2023 al comisiei speciale de inventariere a domeniului public și privat al orașului Piatra Olt
- dispozițiile art. 357 din ORDONANȚA DE URGENTĂ NR. 57/2019 privind Codul administrativ „Inventarierea bunurilor imobile din domeniul privat al unităților administrativ-teritoriale:
(1) Inventarul bunurilor care alcătuiesc domeniul privat al unității administrativ-teritoriale se întocmește și se actualizează de către o comisie special constituită, condusă de autoritatea executivă ori de o altă persoană împuternicită să exercite atribuțiile respective, după caz;
- (2) Comisia prevăzută la alin. (1) se constituie prin dispoziția autorității executive a fiecărei unități administrativ-teritoriale.
- (3) Comisia prevăzută la alin. (1) are obligația de a actualiza inventarul bunurilor care alcătuiesc domeniul privat al unității administrativ-teritoriale în termen de cel mult 90 de zile de la modificarea regimului juridic al bunurilor respective.
- (4) Inventarul prevăzut la alin. (1) se aprobă prin hotărâre a autorității deliberative a fiecărei unități administrativ-teritoriale.

Având în vedere cele prezentate mai sus va prezintă următorul proiect de hotărâre.

PRIMAR,
NICUSOR RADA

PRIMARIA ORASULUI PIATRA OLT
SERVICIUL ARHITECTURA
URBANISM SI AMENAJAREA TERITORIULUI
NR.29238/21.12.2023

PRIMARIA ORASULUI PIATRA OLT
SERVICIUL ARHITECTURA
URBANISM SI AMENAJAREA TERITORIULUI
NR.29238/21.12.2023

RAPORT DE SPECIALITATE

Cu privire la: aprobarea atestării anuale a domeniului privat al orasului Piatra Olt

Prezentul raport de specialitate insoteste proiectul de hotarare initiat de Primarul orasului Piatra Olt cu privire la atestarea anuala a domeniului privat al orasului Piatra Olt

In conformitate cu :

- procesul verbal nr.29232/21.12.2023 al comisiei speciale de inventariere a domeniului public si privat al orasului Piatra Olt
- Anunțul referitor la elaborarea unui proiect de act normativ nr.11/21.12.2023
- Anunț privind organizarea unei întâlniri de dezbatere publică nr.12/21.12.2023
- dispozitiile art. 357 din ORDONANTA DE URGENTA NR: 57/2019 privind Codul administrativ, cu completarile si modificarile ulterioare „Inventarierea bunurilor imobile din domeniul privat al unitatilor administrativ-teritoriale:

(1) Inventarul bunurilor care alcatuiesc domeniul privat al unitatii administrativ-teritoriale se intocmeste si se actualizeaza de catre o comisie special constituita, condusa de autoritatea executiva ori de o alta persoana imputernicita sa exercite atributiile respective, dupa caz.

(2) Comisia prevazuta la alin. (1) se constituie prin dispozitia autoritatii executive a fiecarei unitati administrativ-teritoriale.

(3) Comisia prevazuta la alin. (1) are obligatia de a actualiza inventarul bunurilor care alcatuiesc domeniul privat al unitatii administrativ-teritoriale in termen de cel mult 90 de zile de la modificarea regimului juridic al bunurilor respective.

(4) Inventarul prevazut la alin. (1) se aproba prin hotarare a autoritatii deliberative a fiecarei unitati administrativ-teritoriale.

Urmarea celor prezentate mai sus, supun spre analiza proiectul de hotarare privind completarea domeniului privat al orasului Piatra Olt .

Consilier superior,
Nicoleta Voicu

Romania
Judetul Olt
Primaria orasului Piatra Olt
Nr.29232/21.12.2023

Raportul comisiei speciale de inventariere a domeniului public si privat al orasului Piatra Olt

Cu ocazia analizarii documentatiei privind completarea domeniului privat al orasului Piatra Olt, comisia constituita in baza dispozitiei Primarului orasului Piatra Olt nr. 615 din 12.12.2022 , este compusa din:

- ROBERT MUNTEANU - viceprimar - presedinte
- PETRISOR STOICA - secretarul general al orasului - membru
- BERINDEI GABRIEL FLORIN- birou financiar-contabil -membru supleant
- NICOLETA VOICU- consilier superior - membru
- DUMITRU BADESCU -inspector de specialitate- membru
- DANIELA MAGDALENA OPRESCU - sef birou APL- membru
- CRISTIAN DRAGAN- responsabil cu evidenta registrului agricol- membru

s-a intrunit azi data de mai sus, cu ocazia analizarii documentatiei privind aprobarea si completarea inventarierii anuale a domeniului privat al orasului Piatra Olt

Conform:

- Hotararii Consiliului Local nr.47/28.06.2023 privind dezmembrarea unui teren apartinand domeniului privat al orasului Piatra Olt , s-a emis actul de dezmembrare nr.794/14.07.2023. Terenul de la pozitia 141, in suprafata de 154.324 mp a fost dezmembrat in doua loturi, astfel lotul 1 teren in suprafata de 149.324 mp pasune permanenta ramane la pozitia 141 cu cartea funciara nr.58515, si lotul 2 teren in suprafata de 5000 mp va fi identificat la pozitia 258, avand categoria pasune , Cartea funciara nr.58516.

- realizarii lucrarilor de inregistrare sistematica a imobilelor din orasul Piatra Olt, terenul curti constructii extravilan in suprafata de 221 mp, situat in T 24 , va fi identificat la pozitia 259, Cartea funciara nr.54506 deoarece nu apartine domeniului statului.

- aprobarii trecerii din domeniul public in domeniul privat al orasului Piatra Olt a terenului in suprafata de 4796 mp arabil intravilan prin Hotararea Consiliului Local nr.30/28.04.2023 se completeaza domeniul privat cu pozitia 260, nr.57148.

A fost realizata cartea funciara nr.58556 pentru terenul curti-constructii intravilan de la pozitia 202. Imobilele inscise mai sus, nu fac obiectul unor cereri de reconstituire a dreptului de proprietate privata sau de restituire , in temeiul actelor normative cu caracter special privind fondul funciar ,respectiv cele care reglementeaza regimul juridic al imobilelor preluate abuziv de statul roman in perioada 6 martie 1945 - 22 decembrie 1989 ,nu este grevat de sarcini , nu face obiectul vreunui litigiu, nu fac parte din rezerva comisiei locale de fond funciar.

MEMBRII COMISIEI

- ROBERT MUNTEANU _____
- PETRISOR STOICA _____
- BERINDEI GABRIEL FLORIN _____
- NICOLETA VOICU _____
- DUMITRU BADESCU _____
- DANIELA MAGDALENA OPRESCU _____
- CRISTIAN DRAGAN _____

HOTARARE

privind : dezmembrarea unui teren apartinand domeniului privat al orasului Piatra Olt

Consiliul Local al orasului Piatra Olt;

Având in vedere :

- Referatul de aprobare nr.20063/22.06.2023 la proiectul de hotarare privind dezmembrarea unui teren apartinand domeniului privat al orasului Piatra Olt;
 - Raportul de specialitate al biroului Urbanism si Amenajarea Teritoriului nr.20064/22.06.2023 cu privire la dezmembrarea unui teren apartinand domeniului privat al orasului Piatra Olt
 - Ordinul Prefectului-judetul Olt nr.4871/30.10.2020 privind constituirea indeplinirii conditiilor legale de constituire a Consiliului Local al orasului Piatra Olt, jud.Olt
 - Cartea funciara nr.52691 prin care se atesta proprietatea orasului Piatra Olt
 - Referatul de admitere nr.85188/21.06.2023, aprobat de OCPI Olt in vederea dezmembrarii unui teren proprietate a orasului Piatra Olt
 - Hotararea Consiliului Local nr.23/31.01.2023 privind aprobarea atestare domeniul privat al orasului Piatra Olt, poz.141,
 - Prevederile Legii nr. 7 / 1996 privind cadastrul si publicitatea imobiliara, republicata , modificata si completata,
 - Dispozitiilor art.129 alin. 2 , lit. c din OUG 57/2019 privind Codul administrativ, cu modificarile si completarile ulterioare;
 - Prevederile art. 23 lit.e, si art.132 alin.1, lit.a si alin.3 din Ordinul nr. 700/2014 privind aprobarea Regulamentului de avizare, receptie si inscriere in evidentele de cadastru si carte funciara modificata de Ordinul nr. 1.340/2015 privind modificarea si completarea Regulamentului de avizare, receptie si inscriere in evidentele de cadastru si carte funciara,
 - Avizul Comisiei de specialitate din cadrul Consiliului Local
- In temeiul art.196 alin.1,lit.a din OUG 57/2019 privind Codul administrativ, cu modificarile si completarile ulterioare;

HOTARASTE :

Art.1. Se aproba dezmembrarea unui teren proprietate privata a orasului Piatra Olt , cu numar cadastral 55691 suprafata totala 154324 mp, avand categoria de folosinta pasune T 99 P 839, teren extravilan in 2 loturi :
-lotul 1 cu nr. cadastral 58515 , in suprafata de 149.324 mp ,
-lotul 2 cu nr. cadastral 58516 , in suprafata de 5.000 mp ,

Art. 2. Se imputernicesc primarul orasului Piatra Olt sa semneze actul autentic de dezmembrare al terenului care face obiectul prezentei hotarari .

Art.3. Prezenta hotarare se comunica la :

- Institutiya Prefectului -Judetul Olt;
- Primarului orasului Piatra Olt;
- Comisiilor de specialitate



PRESEDINTE DE SEDINTA
SERBAN MIHALVALENTIN

Contrasemneaza,
Secretar general
PETRISOR STOICA

Prezenta hotarare a fost adoptata cu 15 voturi pentru
Nr. 47 din 28.06.2023

PROCEDURI OBLIGATORII ULTERIOARE ADOPTĂRII HOTĂRĂRII CONSILIULUI LOCAL NR. 47 din 28.06.2023			
Nr. crt.	Operatiuni efectuate	Data ZZ/LL/AN	Semnătura persoanei responsabile să efectueze procedura
0	1	2	3
1	Adoptarea hotărării s-a făcut cu majoritate absoluta	28.06.2023	
2	Comunicarea către primar	04.07.2023	
3	Comunicarea către prefectul județului	04.07.2023	
4	Aducerea la cunoștința publică	11.07.2023	

From: olt@domeniilestatului.ro <olt@domeniilestatului.ro>
Sent: Tuesday, March 28, 2023 11:46 AM
To: PLACINTESCU Vlad <Vlad.Placintescu@orange.com>
Subject: Solicitare acces Teren
Importance: High

Avand in vedere solicitarea dvs. privind acordarea dreptului de acces prin incheierea unui contract de superficie pe o perioada de 10 ani, va comunicam urmatoarele:

Conform inventarierii la Ordinul Comun M.A.A.P/M.A.P. nr.150/106/2002, Anexa 5, si a inventarierii in baza Legii nr.165/2013, Anexa 2, tarlaua 24 pe U.A.T. Piatra Olt nu se regasesc in inventarul Agentiei Domeniilor Statului.

Va rugam a va adresa Primariei Piatra Olt pentru lamuriri suplimentare.

Cu stima,


A.D.S. RT Olt



**EXTRAS DE CARTE FUNCİARĂ
PENTRU INFORMARE**

Carte Funciară Nr. 54506 Piatra-Olt

Nr. cerere
Ziua
Luna
Anul
Cod ver 10011622



A. Partea I. Descrierea imobilului

TEREN Extravilan

Adresa: jud. Olt

Nr. Crt	Nr. cadastral Nr. topografic	Suprafața* (mp)	Observații / Referințe
A1	54506	221	Teren neîmprejmuit;

B. Partea II. Proprietari și acte

Înscrieri privitoare la dreptul de proprietate și alte drepturi reale		Referințe
83367 / 27/09/2018		
Registrul Cadastral al Imobilelor (UAT Piatra-Olt); Act Normativ lg.7/1996 emis de Parlamentul României		
B1	Se înființează cartea funciara a imobilului 54506 ca urmare a finalizarii înregistrării sistematice. Imobilul se găsește în registrul cadastral al imobilelor sub numărul 1146.	A1
Act Normativ nr. Legea 165, din 16/05/2013 emis de PARLAMENTUL ROMÂNIEI;		
B2	Înscrierea provizorie, drept de PROPRIETATE, dobândit prin Lege, cota actuală 1/1	A1
1) UAT PIATRA OLT, CIF:27271893		

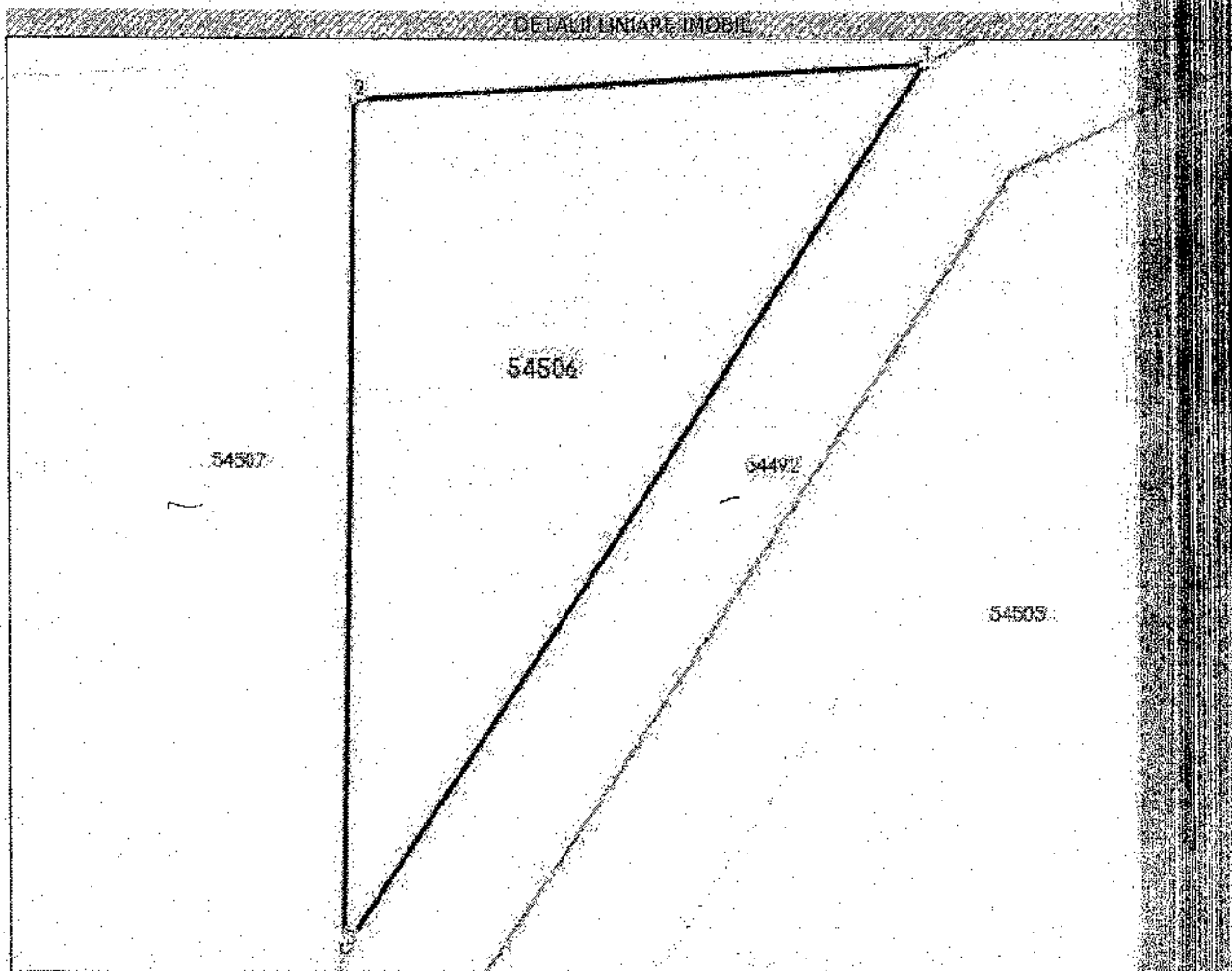
C. Partea III. SARCINI .

Înscrieri privind dezmembrămintele dreptului de proprietate, drepturi reale de garanție și sarcini	Referințe
NU SUNT	

Teren

Nr cadastral	Suprafața (mp)*	Observații / Referințe
54506	221	

* Suprafața este determinată în planul de proiecție Stereo 70.



Date referitoare la teren

Nr Crt	Categorie folosință	Intra vilan	Suprafața (mp)	Tarla	Parcelă	Nr. topo	Observații / Referințe
1	curți constructii	NU	221	24	-	-	

Lungime Segmente

1) Valorile lungimilor segmentelor sunt obținute din proiecție în plan.

Punct început	X / Y	Punct sfârșit	X / Y	Lungime segment (** (m))
1	436.891,291 319.794,347	2	436.873,784 319.793,277	17,54
2	436.873,784 319.793,277	3	436.873,385 319.767,999	25,281
3	436.873,385 319.767,999	1	436.891,291 319.794,347	31,857

** Lungimile segmentelor sunt determinate în planul de proiecție Stereo 70 și sunt rotunjite la 1 milimetru.

Distanta dintr-un punct în teren până la punctul de măsurare este mai mare decât cea dintr-un punct în teren până la punctul de măsurare.

Extrasul de carte funciară generat prin sistemul informatic integrat al ANCPİ conține informațiile din cartea funciară active la data generării. Acesta este valabil în condițiile prevăzute de art. 7 din Legea nr. 455/2001 coroborat cu art. 3 din O.U.G. nr. 41/2016, exclusiv în mediul electronic, pentru activități și procese administrative prevăzute de legislația în vigoare. Valabilitatea poate fi extinsă și în forma fizică a documentului, fără semnătură olografă, cu acceptul expres sau procedural al instituției publice ori entității care a solicitat prezentarea acestui extras.

Verificarea corectitudinii și realității informațiilor conținute de document se poate face la adresa www.ancpi.ro/verificare, folosind codul de verificare online disponibil în antet. Codul de verificare este valabil 30 de zile calendaristice de la momentul generării documentului.

Data și ora generării,

02/06/2022, 12:54

HOTĂRÂRE

Cu privire la : aprobare trecerea unui teren din domeniul public al orasului Piatra Olt
in domeniul privat al orasului Piatra Olt

Consiliul Local al oraşului Piatra Olt

Având în vedere:

- Referat de aprobare nr.16121/05.04.2023 la proiectul de hotarare privind aprobare trecerea unui teren din domeniul public al orasului Piatra Olt in domeniul privat al orasului Piatra Olt
 - Raportul de specialitate nr.16122/05.04.2023 al Serviciului Arhitectura, Urbanism și Amenajarea Teritoriului cu privire la aprobare trecerea unui teren din domeniul public al orasului Piatra Olt in domeniul privat al orasului Piatra Olt
 - Ordinul Prefectului-judetul Olt nr.4871/30.10.2020 privind constituirea indeplinirii conditiilor legale de constituire a Consiliului Local al oraşului Piatra Olt, jud. Olt
 - Dispozitiilor art.129 alin. 2 , lit. c si art. 361 din Ordonanta de Urgenta a Guvernului nr. 57/2019 privind Codul administrativ, cu completarile si modificarile ulterioare
 - Hotararea Guvernului nr. 396/05.05.2010 pentru modificarea si completarea Hotararii Guvernului nr. 1.355/2001 privind atestarea domeniului public al judetului Olt, precum si al municipiilor, oraselor si comunelor din judetul Olt, Anexa nr. 7 „Inventarul bunurilor care apartin domeniului public al orasului Piatra-Olt“ se completeaza cu o noua pozitie, pozitia nr. 135,
 - Cartea funciara nr.57148 prin care se atesta proprietatea orasului Piatra Olt
 - Prevederile Legii nr.15/2003 privind sprijinul acordat tinerilor pentru construirea unei locuinte proprietate personala, republicata
 - Avizul comisiei de specialitate din cadrul Consiliului local al orasului Piatra-Olt
- In temeiul art.196 alin.1,lit.a din Ordonanta de Urgenta a Guvernului nr. 57/2019 privind Codul administrativ, cu completarile si modificarile ulterioare.

HOTARASTE:

Art.1. Se aproba trecerea unui teren , in suprafata de 4796 mp arabil intravilan, din domeniul public al orasului Piatra Olt, poz.122 conform Hotararii Consiliului Local nr.6/28.02.2019 privind aprobarea inventarului bunurilor care apartin domeniului public al orasului Piatra Olt, in domeniul privat al orasului Piatra Olt, pentru a fi inclus in Lista terenurilor care vor face obiectul Legii nr.15/2003 privind sprijinul acordat tinerilor pentru construirea unei locuinte proprietate personala,

Art.2. Trecerea prevăzută la art. 1 este motivată de includerea in Lista terenurilor care vor face obiectul Legii nr.15/2003 privind sprijinul acordat tinerilor pentru construirea unei locuinte proprietate personala.

Art. 3. Ulterior trecerii din domeniul public in domeniul privat a terenului in suprafata de 4796 mp arabil intravilan, se va radia pozitia nr.122 din HCL nr.6/28.02.2019 cu privire la aprobarea inventarului bunurilor care apartin domeniului public al orasului Piatra Olt, judetul Olt , se va completa prin hotararea consiliului local privind atestarea inventarului bunurilor aparținând domeniului privat si se vor realiza operatiunile in Cartea Funciara .

Art.4. Terenul in suprafata de 4796 mp , propus pentru trecerea din domeniul public in domeniul privat, nu a facut obiectul unor cereri de reconstituire a dreptului de proprietate privata sau de restituire , in temeiul actelor normative cu caracter special privind fondul funciar ,respectiv cele care reglementeaza regimul juridic al imobilelor preluate abuziv de statul roman in perioada 6 martie 1945 - 22 decembrie 1989 ,nu sunt grevate de sarcini si nu fac obiectul vreunui litigiu .

Art.5. Prezenta Hotărâre se va comunica la:

- Instiinta Prefectului - judetul Olt
- Primarul oraşului Piatra Olt
- Comisiilor de specialitate

PRESEDINTE DE SEDINTA
MIHAL PREDĂ

CONTRASEMNEAZA
SECRETAR GENERAL
PETRISOR STOICA

Prezenta hotarare a fost adoptata cu 15 voturi pentru
Nr. 30 din 28.04.2023

PROCEDURI OBLIGATORII ULTERIOARE ADOPTĂRII HOTĂRĂRII CONSILIULUI LOCAL NR. 30 din 28.04.2023			
Nr. crt.	Operațiuni efectuate	Data ZZ/LL/AN	Semnătura persoanei responsabile să efectueze procedura
0	1	2	3
1	Adoptarea hotărârii s-a făcut cu majoritate absolută	28.04.2023	
2	Comunicarea către primar	05.05.2023	
3	Comunicarea către prefectul județului	05.05.2023	
4	Aducerea la cunoștința publică	12.05.2023	



Oficiul de Cadastru și Publicitate Imobiliară OLT
Biroul de Cadastru și Publicitate Imobiliară Slatina

ANCP
AGENȚIA NAȚIONALĂ
DE CADASTRU ȘI PUBLICITATE
IMOBILIARĂ

EXTRAS DE CARTE FUNCİARĂ PENTRU INFORMARE

Carte Funciară Nr. 58556 Piatra-Olt

Nr. cerere	130355
Ziua	20
Luna	09
Anul	2023

Cod verificare
100157919730



A. Partea I. Descrierea Imobilului

TEREN Intravilan

Adresa: Loc. Piatra-Olt, Str Depozitelor, Nr. 6A, Jud. Olt

Nr. Crt	Nr. cadastral Nr. topografic	Suprafața* (mp)	Observații / Referințe
A1	58556	5.594	Teren neîmprejmuit; Terenul este împrejmuit partial

B. Partea II. Proprietari și acte

Înscrieri privitoare la dreptul de proprietate și alte drepturi reale		Referințe
130355 / 20/09/2023		
Act Administrativ nr. Hotarare nr. 23, din 31/03/2023 emis de PRIMARIA PIATRA OLT;		
B1	Intabulare, drept de PROPRIETATE , domeniu privat, dobandit prin Lege, cota actuala 1/1 1) ORASUL PIATRA OLT, CIF:4491237	A1

C. Partea III. SARCINI .

Inscrieri privind dezmembrămintele dreptului de proprietate, drepturi reale de garanție și sarcini	Referințe
NU SUNT	

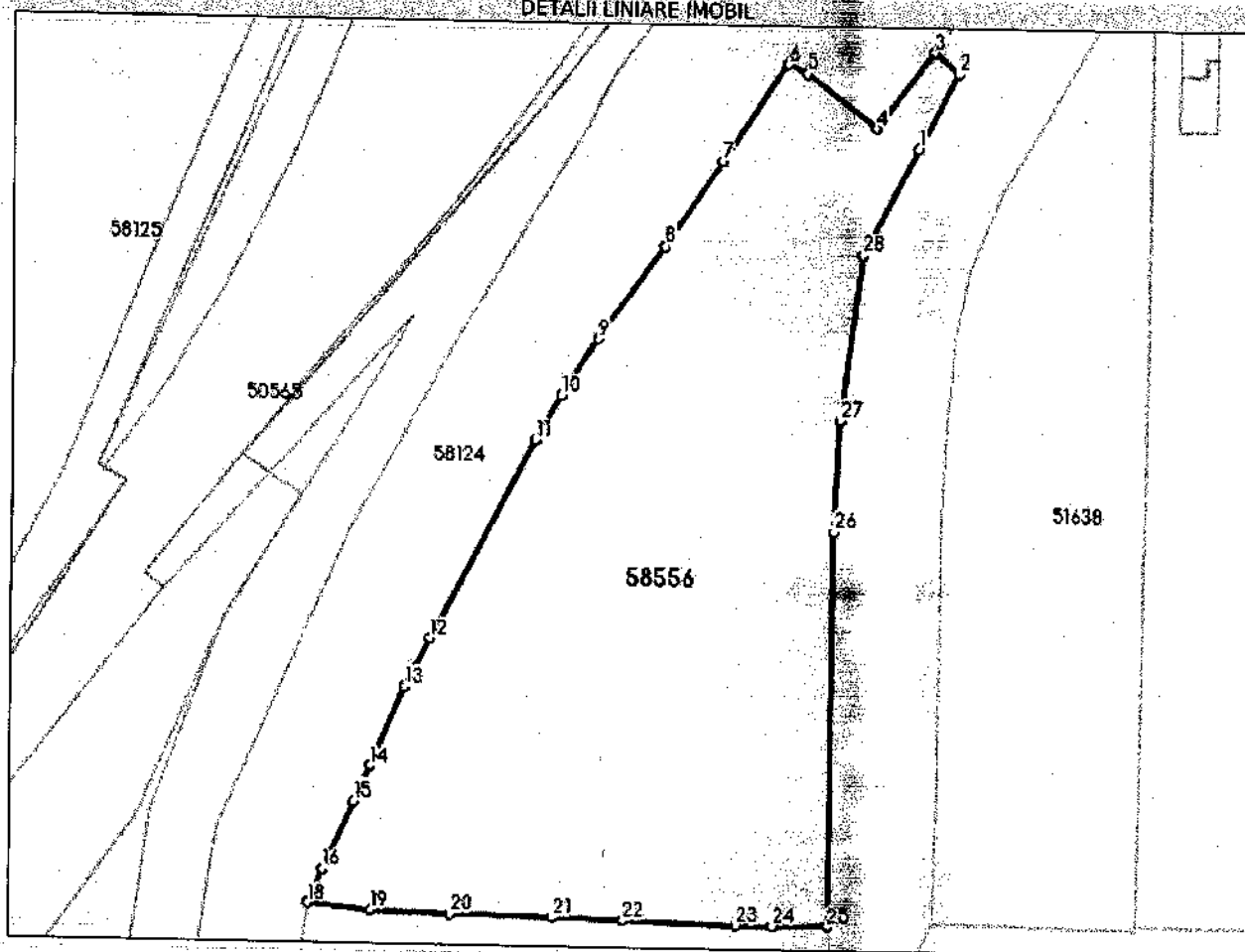
Anexa Nr. 1 La Partea I

Teren

Nr cadastral	Suprafaţa (mp)*	Observaţii / Referinţe
58556	5.594	Terenul este imprejmuit partial

* Suprafaţa este determinată în planul de proiecţie Stereo 70.

DETALII LINIARE (MOBIL)



Date referitoare la teren

Nr Crt	Categorie folosinţă	Intra vilan	Suprafaţa (mp)	Tarla	Parcelă	Nr. topo	Observaţii / Referinţe
1	curti constructii	DA	5.594	-	-	-	-

Lungime Segmente

1) Valorile lungimilor segmentelor sunt obţinute din proiecţie în plan.

Punct început	Punct sfârşit	Lungime segment (m)
1	2	11.806
3	4	13.239
5	6	3.106
7	8	14.474
9	10	9.536
11	12	31.648

Punct început	Punct sfârşit	Lungime segment (m)
2	3	4.527
4	5	12.281
6	7	16.328
8	9	16.037
10	11	7.243
12	13	7.648

Punct început	Punct sfârșit	Lungime segment (m)	Punct început	Punct sfârșit	Lungime segment (m)
13	14	12.162	14	15	5.476
15	16	10.551	16	17	5.065
17	18	0.187	18	19	9.18
19	20	11.38	20	21	14.663
21	22	10.077	22	23	16.29
23	24	5.299	24	25	7.934
25	26	55.236	26	27	15.544
27	28	23.147	28	1	16.675

** Lungimile segmentelor sunt determinate în planul de proiecție Stereo 70 și sunt rotunjite la 1 milimetru.

*** Distanța dintre puncte este formată din segmente cumulate ce sunt mai mici decât valoarea 1 milimetru.

Certific că prezentul extras corespunde cu pozițiile în vigoare din cartea funciară originală, păstrată de acest birou.

Prezentul extras de carte funciară este valabil la autentificarea de către notarul public a actelor juridice prin care se sting drepturile reale precum și pentru dezbaterile succesiunilor, iar informațiile prezentate sunt susceptibile de orice modificare, în condițiile legii.

S-a achitat tariful de 0 RON, -, pentru serviciul de publicitate imobiliară cu codul nr. 211.

Data soluționării,
04-10-2023

Asistent Registrator,
ANDREI SERBAN

Referent,

Data eliberării,

__/__/__

(parafa și semnătura)

(parafa și semnătura)

ROMANIA
JUDETUL OLT
PRIMARIA ORĂSULUI PIATRA-OLT
Nr.11/21.12.2023

ROMANIA
JUDETUL OLT
PRIMARIA ORĂSULUI PIATRA-OLT
Nr.11/21.12.2023

Anunț referitor la elaborarea unui proiect de act normativ

Numele autorității sau instituției publice PRIMARIA ORASULUI PIATRA-OLT
Astăzi, 21.12.2023, PRIMARIA ORASULUI PIATRA-OLT, anunță deschiderea procedurii de
transparență decizională și procesului de elaborare a proiectului următorului act normativ: aprobarea
atestării anuale a domeniului privat al orasului Piatra Olt
Inventarierea anuala a domeniului privat al orasului Piatra Olt se stabileste conform Ordonantei de
Urgenta a Guvernului nr. 97/2019 privind Codul administrativ, cu modificarile si completarile ulterioare;
Documentația aferentă proiectului de act normativ include: • referatul de aprobare privind necesitatea
adoptării actului normativ propus; • raport de specialitate , •raportul comisiei speciale de inventariere a
domeniului public si privat al orasului Piatra Olt
Documentația poate fi consultată:
• pe pagina de internet a instituției, la <https://primariapiatraolt.ro/registrul-pentru-evidenta-proiectelor-si-procedurii-de-hotarari-ale-autoritatii-deliberative/> • la sediul instituției din Piatra-Olt, Strada Florilor, Nr. 2
Proșneri, sugestii, opinii cu valoare de recomandare privind proiectul de act normativ supus procedurii
de transparență decizională se pot depune până la data de 09.01.2024, ca mesaj în format electronic pe
adresa de e-mail: primariapiatraolt@yahoo.com , prin poștă, pe adresa Piatra-Olt, Str Florilor, Nr. 2; la
sediul instituției, la Registratură, la adresa Piatra-Olt, Str Florilor, Nr. 2 între orele 08:00-10:00.
Materialele transmise vor purta mențiunea : Inventarierea anuala a domeniului privat al orasului Piatra
Olt.

Consilier superior,

Nicoleta VOICU

ROMANIA
JUDETUL OLT
PRIMARIA ORASULUI PIATRA-OLT
Nr .12/21.12.2023

Anunț privind organizarea unei întâlniri de dezbatere publică

Numele autorității sau instituției publice PRIMARIA ORASULUI PIATRA-OLT

Astăzi, 21.12.2023, PRIMARIA ORASULUI PIATRA-OLT invită pe toți cei interesați la întâlnirea de dezbatere publică privind următorul proiect de act normativ: Atestarea anuală a domeniului privat al orasului Piatra Olt

Evenimentul are loc în data de 10.01.2024, ora 10:00, în sala de Consiliu, aflată la adresa Piatra-Olt, Str. Florilor, Nr 2.

Paragraf descriptiv – Inventarierea anuală a domeniului privat al orasului Piatra Olt

Persoanele interesate să prezinte verbal propunerea lor în cadrul dezbaterii publice vor avea la dispoziție 10 minute pentru prezentare.

La dezbaterea publică sunt invitați să participe, în limita locurilor disponibile în sală, toți cei interesați: persoane fizice și juridice, organizații ale societății civile, societăți comerciale, reprezentanți ai instituțiilor publice interesate, ai presei etc.

Documentația aferentă proiectului de act normativ include (după caz): • referatul de aprobare privind necesitatea adoptării actului normativ propus, • raportul de specialitate •raportul comisiei speciale de inventariere a domeniului public si privat al orasului Piatra Olt

Documentația poate fi consultată:

- pe pagina de internet a instituției, la linkul <https://primariapiatraolt.ro/registrul-pentru-evidenta-proiectelor-de-hotarari-ale-autoritatii-deliberative/>.
- la sediul instituției Piatra-Olt, Str. Florilor, Nr 2, ora 08:00-10:00 (adresa, orar de program cu publicul)
- Menționăm faptul că propuneri, sugestii, opinii cu valoare de recomandare privind proiectul de act normativ supus procedurii de transparență decizională se mai pot depune până la data de 09.01.2024

Materialele transmise vor purta mențiunea : Inventarierea anuală a domeniului privat al orasului Piatra Olt

Consilier superior,
Nicoleta VOICU

ANEXA Nr. 6 la normele metodologice

Formular pentru colectarea de propuneri, sugestii, opinii cu valoare de recomandare

Nume persoană fizică/denumire organizație/grup informal inițitoare/inițiator etc.

Localitate

Adresă

E-mail, telefon

• Scopul organizației/grupului sau domeniul de activitate al firmei (opțional)

• Propunerea modificării proiectului de act normativ

Alte idei/sugestii/comentarii:

Nr. crt.	Nr. articol	Textul propus de autoritatea inițitoare	Conținut propunere/sugestie/opinie	Argumentarea propunerii/sugestiei/opinie
1.				

Menționăm că toate sugestiile transmise pentru textul de act normativ vor fi făcute publice, fiind parte dintr-un proces dedicat transparenței decizionale. Doriți ca numele dvs. să fie asociat cu aceste propuneri sau doriți ca propunerile înaintate să fie anonime? Datele de contact nu sunt făcute publice.

Doresc să fie menționat numele organizației/numele persoanei fizice (după caz).

Doresc să fie anonime.

INVENTARUL BUNURILOR CARE APARTIN
 DOMENIULUI PRIVAT AL ORASULUI PIATRA OLT

Sectiunea I Bunuri imobiliare						
Nr. Crt.	Codul de clasificare	Denumirea bunului	Elemente de identificare	Anul	Valoarea inventar - lei -	Situatia juridica actuala
0	1	2	3	4	5	6
		PASUNE	S=1,02 ha, T 1, P 4 Vecinatati: Nord= DE 10 Est= P3 Sud =P2,DE 5 Vest = DE 10,DE 5	2003	14382	HCL nr.18/2003 cu privire la aprobarea Listei terenurilor din domeniul privat al orasului Piatra Olt
2	7.1	PASUNE	S=7,77 ha, T 1, P 3 Vecinatati: Nord= DE25 Est= T4 Sud =NR1 Vest = DE9	2003	109557	HCL nr.18/2003 cu privire la aprobarea Listei terenurilor din domeniul privat al orasului Piatra Olt
3	7.1	PASUNE	S=8,42 ha, T 1, P 19 Vecinatati: Nord= PART Est= DE58 Sud = Vest = DE 9	2003	118722	HCL nr.18/2003 cu privire la aprobarea Listei terenurilor din domeniul privat al orasului Piatra Olt
4	7.1	PASUNE	S=14,8 ha, T 3, P 64 Vecinatati: Nord= P59 Est= P166 Sud =P3 Vest = DE 59	2003	208680	HCL nr.18/2003 cu privire la aprobarea Listei terenurilor din domeniul privat al orasului Piatra Olt
5	7.1	TEREN NEPRODUCTIV	S=0,10 ha, T 3, P 65 Nord= P54 Est=P 54 Sud =P 54 Vest = P54	2003	1410	HCL nr.18/2003 cu privire la aprobarea Listei terenurilor din domeniul privat al orasului Piatra Olt
6	7.1	PASUNE	S=4,00 ha, T 3, P 59 Vecinatati: Nord= DE 58 Est= DE 58 Sud = P 54,NR 65 Vest = T 2	2003	56400	HCL nr.18/2003 cu privire la aprobarea Listei terenurilor din domeniul privat al orasului Piatra Olt

7	7.1	PASUNE	S=2,2359 ha, T 4, P 72 Vecinatati: Nord= DE71 Est= INTRAVILAN Sud =INTRAVILAN Vest = P 70	2003	31526	HCL nr.18/2003 cu privire la aprobarea Listei terenurilor din domeniul privat al orasului Piatra Olt Cartea funciara nr.57842
8	7.1	TEREN CURTI CONSTRUCTII	S=2,2 ha T 4, P 85 Nord= P54 Est=P 54 Sud =P 54 Vest = P54	2003	31020	HCL nr.26/2010 cu privire la concesionarea unui teren din domeniul privat al orasului Piatra Olt Contract de concesiune nr.12978/05.04.2012 Cartea funciara nr.50841
9	7.1	PASUNE	S=0,95 ha, T 4, P 68 Vecinatati: Nord= NR2 Est= A69 Sud =A69 Vest = DE203	2003	13395	HCL nr.18/2003 cu privire la aprobarea Listei terenurilor din domeniul privat al orasului Piatra Olt
10	7.1	PASUNE	S=0,80 ha, T 4, P 70 Vecinatati: Nord= P72 Est= P72 Sud =DE135 Vest = P69	2003	11280	HCL nr.18/2003 cu privire la aprobarea Listei terenurilor din domeniul privat al orasului Piatra Olt
11	7.1	TEREN NEPRODUCTIV	S=0,07 ha T 6, P 98 Nord= NR1 Est= P99 Sud =P99 Vest = P99	2003	987	HCL nr.18/2003 cu privire la aprobarea Listei terenurilor din domeniul privat al orasului Piatra Olt
12	7.1	PASUNE	S=1,8 ha, T 6, P 99 Vecinatati: Nord= NR1 Est= PART. Sud =PART. Vest = PART.	2003	25380	HCL nr.18/2003 cu privire la aprobarea Listei terenurilor din domeniul privat al orasului Piatra Olt
13	7.1	PASUNE	S=0,92 ha, T 6, P 101 Vecinatati: Nord= NR1 Est= NR1 Sud =PART. Vest = PART.	2003	12972	HCL nr.18/2003 cu privire la aprobarea Listei terenurilor din domeniul privat al orasului Piatra Olt
14	7.1	PASUNE	S=0,11 ha, T 6, P 102 Vecinatati: Nord= NR1 Est= NR1 Sud = PART. Vest =PART.	2003	1551	HCL nr.18/2003 cu privire la aprobarea Listei terenurilor din domeniul privat al orasului Piatra Olt
15	7.1	TEREN NEPRODUCTIV	S=0,04 ha, T 7, P 111 Vecinatati:	2003	564	HCL nr.18/2003 cu privire la aprobarea Listei terenurilor din domeniul privat al orasului Piatra Olt

16	7.1	PASUNE	Nord= HOT GANEASA Est= HOT GANEASA Sud = PART. Vest =PART. S=0,37 ha, T 8, P 124 Vecinatati: Nord= INTR. Est= PART. Sud = DE 229 Vest =PART.	2003	5217	HCL nr.18/2003 cu privire la aprobarea Listei terenurilor din domeniul privat al orasului Piatra Olt
17	7.1	TEREN NEPRODUCTIV	S= 0,07 ha, T 8, P 125 Nord= DE131 Est= PART. Sud = DE155 Vest = PART.	2003	987	HCL nr.18/2003 cu privire la aprobarea Listei terenurilor din domeniul privat al orasului Piatra Olt
18	7.1	PASUNE	S=0,23 ha, T 10, P 143 Vecinatati: Nord= CIMITR Est= DE142 Sud = DE 144 Vest = PD141	2003	3243	HCL nr.18/2003 cu privire la aprobarea Listei terenurilor din domeniul privat al orasului Piatra Olt
19	7.1	TEREN NEPRODUCTIV	S= 0,65 ha, T 10, P 145 Nord= NR131 Est= PART. Sud = DE 155 Vest = PART.	2003	9165	HCL nr.18/2003 cu privire la aprobarea Listei terenurilor din domeniul privat al orasului Piatra Olt
20	7.1	PASUNE	S=0,35 ha, T 10, P 146 Vecinatati: Nord= DE 144 Est= PART. Sud = PART. Vest = PD162	2003	4935	HCL nr.18/2003 cu privire la aprobarea Listei terenurilor din domeniul privat al orasului Piatra Olt
21	7.1	TEREN NEPRODUCTIV	S= 0,03 ha, T 10, P 147 Nord= PART Est= PART. Sud = DE155 Vest = PART.	2003	423	HCL nr.18/2003 cu privire la aprobarea Listei terenurilor din domeniul privat al orasului Piatra Olt
22	7.1	TEREN NEPRODUCTIV	S= 0,16 ha, T 10, P 149 Nord= DE142 Est= PART. Sud = DE155 Vest = PART.	2003	2256	HCL nr.18/2003 cu privire la aprobarea Listei terenurilor din domeniul privat al orasului Piatra Olt
23	7.1	TEREN NEPRODUCTIV	S= 0,15 ha, T 10, P 151 Nord= PART. Est= PART. Sud = DE 155 Vest = PART.	2003	2115	HCL nr.18/2003 cu privire la aprobarea Listei terenurilor din domeniul privat al orasului Piatra Olt

24	7.1	TEREN NEPRODUCTIV	S= 0,12 ha T 10, P 153 Nord= PART. Est= PART. Sud = DE 155 Vest = PART.	2003	1692	HCL nr.18/2003 cu privire la aprobarea Listei terenurilor din domeniul privat al orasului Piatra Olt
25	7.1	TEREN NEPRODUCTIV	S= 0,08 ha T 10, P 159 Nord= NR 144 Est= PART. Sud = PART. Vest = NR.145	2003	1128	HCL nr.18/2003 cu privire la aprobarea Listei terenurilor din domeniul privat al orasului Piatra Olt
26	7.1	TEREN NEPRODUCTIV	S= 0,72 ha T 10, P 155 Nord= PART. Est= PART. Sud = PART. Vest = PART.	2003	10152	HCL nr.18/2003 cu privire la aprobarea Listei terenurilor din domeniul privat al orasului Piatra Olt
27	7.1	TEREN NEPRODUCTIV	S= 0,16 ha T 10, P 158 Nord= DE 144 Est= PART. Sud = DE 155 Vest = PART.	2003	2256	HCL nr.18/2003 cu privire la aprobarea Listei terenurilor din domeniul privat al orasului Piatra Olt
28	7.1	TEREN NEPRODUCTIV	S= 0,03 ha T 10, P 169 Nord= PART Est= DE115 Sud = PART. Vest = PD166	2003	423	HCL nr.18/2003 cu privire la aprobarea Listei terenurilor din domeniul privat al orasului Piatra Olt
29	7.1	TEREN NEPRODUCTIV	S= 0,09 ha T 10, P 179 Nord= NR 163 Est= PART. Sud = DE188 Vest = PART.	2003	1269	HCL nr.18/2003 cu privire la aprobarea Listei terenurilor din domeniul privat al orasului Piatra Olt
30	7.1	TEREN NEPRODUCTIV	S= 0,12 ha T 10, P 176 Nord= A 175 Est= PART. Sud = DE188 Vest = PART.	2003	1692	HCL nr.18/2003 cu privire la aprobarea Listei terenurilor din domeniul privat al orasului Piatra Olt
31	7.1	TEREN NEPRODUCTIV	S= 0,12 ha T 10, P 181 Nord= NR179 Est= PART. Sud = DE188 Vest = PART.	2003	1692	HCL nr.18/2003 cu privire la aprobarea Listei terenurilor din domeniul privat al orasului Piatra Olt
32	7.1	TEREN NEPRODUCTIV	S= 0,06 ha T 10, P 184 Nord= NR181 Est= PART. Sud = DE188 Vest = PART.	2003	846	HCL nr.18/2003 cu privire la aprobarea Listei terenurilor din domeniul privat al orasului Piatra Olt
33	7.1	TEREN NEPRODUCTIV	S= 0,06 ha T 10, P 187 Nord= NR184 Est= PART.	2003	846	HCL nr.18/2003 cu privire la aprobarea Listei terenurilor din domeniul privat al orasului Piatra Olt

34	7.1	TEREN NEPRODUCTIV	Sud = DE188 Vest = PART. S= 0,44 ha T 10, P 188 Nord= NR187 Est= PART. Sud = DE188 Vest = PART.	2003	6204	HCL nr.18/2003 cu privire la aprobarea Listei terenurilor din domeniul privat al orasului Piatra Olt
35	7.1	PASUNE	S=0,17 ha, T 15, P 224 Vecinatati: Nord= PART.T15 Est= NR 225 Sud = PART.T15 Vest = PART.T15	2003	2397	HCL nr.18/2003 cu privire la aprobarea Listei terenurilor din domeniul privat al orasului Piatra Olt
36	7.1	TEREN NEPRODUCTIV	S= 0,25 ha T 15, P 225 Nord=DE 227, PART Est= PART. Sud = PART Vest = PART.	2003	3525	HCL nr.18/2003 cu privire la aprobarea Listei terenurilor din domeniul privat al orasului Piatra Olt
37	7.1	TEREN NEPRODUCTIV	S= 0,03 ha T 19, P 234 Nord= T16,PART Est= T 16,PART Sud = T16,PART Vest = T 16,PART	2003	423	HCL nr.18/2003 cu privire la aprobarea Listei terenurilor din domeniul privat al orasului Piatra Olt
38	7.1	TEREN NEPRODUCTIV	S= 0,22 ha T 19, P 244 Nord=T19, PART Est= T19,PART Sud = T 19,PART Vest = DE235	2003	3106	HCL nr.18/2003 cu privire la aprobarea Listei terenurilor din domeniul privat al orasului Piatra Olt
39	7.1	TEREN NEPRODUCTIV	S= 0,19 ha T 20, P 253 Nord=T20, PART Est= T20,PART Sud = T 20,PART Vest = T20,PART	2003	2679	HCL nr.18/2003 cu privire la aprobarea Listei terenurilor din domeniul privat al orasului Piatra Olt
40	7.1	TEREN NEPRODUCTIV	S= 0,50 ha T 20, P 255 Nord=T20, PART Est= T20, PART Sud = T 20,PART Vest = T20,PART	2003	7050	HCL nr.18/2003 cu privire la aprobarea Listei terenurilor din domeniul privat al orasului Piatra Olt
41	7.1	PASUNE	S=5,75 ha, T 20, P 258 Vecinatati: Nord=DE251 Est= DE256 Sud = PD303 Vest = PART	2003	81075	HCL nr.18/2003 cu privire la aprobarea Listei terenurilor din domeniul privat al orasului Piatra Olt
42	7.1	TEREN NEPRODUCTIV	S= 0,19 ha T 27, P 333 Nord= T27,PART Est= DE335 Sud =T27,PART	2003	2679	HCL nr.18/2003 cu privire la aprobarea Listei terenurilor din domeniul privat al orasului Piatra Olt

43	7.1	TEREN NEPRODUCTIV	Vest = DE 355 S=0,18 ha T 28, P 337 Nord=T28, PART Est= PART Sud = T 28PART Vest = DC306	2003	2538	HCL nr.18/2003 cu privire la aprobarea Listei terenurilor din domeniul privat al orasului Piatra Olt
44	7.1	TEREN NEPRODUCTIV	S=0,58 ha T 28, P 349 Nord=DC 339 Est= T32,PART Sud = DE 355 Vest = T33, PART	2003	8178	HCL nr.18/2003 cu privire la aprobarea Listei terenurilor din domeniul privat al orasului Piatra Olt
45	7.1	TEREN NEPRODUCTIV	S=1,12 ha T 28, P 351 Nord=T 33, PART Est= T33,PART Sud = T 27,PART Vest = T27,PART	2003	15792	HCL nr.18/2003 cu privire la aprobarea Listei terenurilor din domeniul privat al orasului Piatra Olt
46	7.1	TEREN NEPRODUCTIV	S=0,39 ha T 28, P 522 Nord= PART Est= T 60,PART Sud = T 60,PART Vest = PART	2003	5499	HCL nr.18/2003 cu privire la aprobarea Listei terenurilor din domeniul privat al orasului Piatra Olt
47	7.1	TEREN ARABIL	S=0,58 ha T 28, P 532 Nord=PART Est= T 64,PART Sud = T 62,PART Vest = PART	2003	11600	HCL nr.18/2003 cu privire la aprobarea Listei terenurilor din domeniul privat al orasului Piatra Olt
48	7.1	PASUNE	S=9,5407 ha, T 69, P 561 Vecinatati: Nord= T 68,PART Est= P 589 Sud = DE 555 Vest = DE 560	2003	134524	HCL nr.18/2003 cu privire la aprobarea Listei terenurilor din domeniul privat al orasului Piatra Olt Cartea funciara nr.56081
49	7.1	PASUNE	S=1,1217 ha, T 68, P 563 Vecinatati: Nord= DE 569 Est= CIMITIR P.OLT Sud = P 561 Vest = T68,PART	2003	15816	HCL nr.18/2003 cu privire la aprobarea Listei terenurilor din domeniul privat al orasului Piatra Olt
50	7.1	TEREN NEPRODUCTIV	S=3,63 ha T 69, P 567 Nord= DE 568 Est= PART Sud = P 581/1 Vest = INTRAVILAN	2003	51183	HCL nr.18/2003 cu privire la aprobarea Listei terenurilor din domeniul privat al orasului Piatra Olt
51	7.1	PASUNE	S=4,2 ha, T 72, P 574 Vecinatati: Nord= PART Est= PART	2003	59220	HCL nr.18/2003 cu privire la aprobarea Listei terenurilor din domeniul privat al orasului Piatra Olt

52	7.1	PASUNE	Sud = HC 575 Vest = DE 572 S=1,16 ha, T 73 , P 576 Vecinatati: Nord= HC 575 Est= P 577 Sud = PART Vest = P 586	2003	16356	HCL nr.18/2003 cu privire la aprobarea Listei terenurilor din domeniul privat al orasului Piatra Olt
53	7.1	PASUNE	S=2,64 ha, T 73 , P 577 Vecinatati: Nord= HC 575 Est= P 573 Sud = PART Vest = P 576	2003	37224	HCL nr.18/2003 cu privire la aprobarea Listei terenurilor din domeniul privat al orasului Piatra Olt
54	7.1	PASUNE	S=1,32 ha, T 73 , P 578 Vecinatati: Nord= HC 575 Est= P 557 Sud = PART Vest = HC 575	2003	18612	HCL nr.18/2003 cu privire la aprobarea Listei terenurilor din domeniul privat al orasului Piatra Olt
55	7.1	PASUNE	S=0,1996 ha, T 69 , P 579/1 Vecinatati: Nord= PART Est= DE 665 Sud = PART Vest = PART	2003	2814	HCL nr.18/2003 cu privire la aprobarea Listei terenurilor din domeniul privat al orasului Piatra Olt Cartea funciara nr.58168
56	7.1	PASUNE	S=6,4020 ha, T 69 , P 580 Vecinatati: Nord=P 579 Est= DE 701 Sud = PART Vest = PART	2003	90256	HCL nr.18/2003 cu privire la aprobarea Listei terenurilor din domeniul privat al orasului Piatra Olt Ordinul Prefectului Judetului Olt , nr.240/20.10.2022 Cartea funciara nr.56083
57	7.1	PASUNE	S=2,81 ha, T 74 , P 585 Vecinatati: Nord= PART Est= PART Sud = P 586 Vest = T 74, PART	2003	39621	HCL nr.18/2003 cu privire la aprobarea Listei terenurilor din domeniul privat al orasului Piatra Olt
58	7.1	PASUNE	S=3,67 ha, T 74 , P 586 Vecinatati: Nord= P 585 Est= PART Sud = PART Vest = PART	2003	51747	HCL nr.18/2003 cu privire la aprobarea Listei terenurilor din domeniul privat al orasului Piatra Olt
59	7.1	PASUNE	S=3,1 ha, T 74 , P 588 Vecinatati: Nord= DE 553	2003	43710	HCL nr.18/2003 cu privire la aprobarea Listei terenurilor din domeniul privat al orasului Piatra Olt

60	7.1	PASUNE	Est= P 589/1 Sud = P 589/1 Vest = P 589/1 S=0.345 ha, T 81, P 612 Vecinatati: Nord=P 623 Est= DC 2093/1 Sud = PART Vest = PART	2003	4865	HCL nr.18/2003 cu privire la aprobarea Listei terenurilor din domeniul privat al orasului Piatra Olt Cartea funciara nr.56516
61	7.1	TEREN NEPRODUCTIV	S= 0.35 ha T 81, P 613 Vecinatati: Nord=P 612 Est= PART Sud = PART Vest = P 614	2003	49350	HCL nr.18/2003 cu privire la aprobarea Listei terenurilor din domeniul privat al orasului Piatra Olt
62	7.1	PASUNE	S=2.86 ha, T 81, P 614 Vecinatati: Nord= NR 626 Est= P 613 Sud = DE 607 Vest = PART	2003	40326	HCL nr.18/2003 cu privire la aprobarea Listei terenurilor din domeniul privat al orasului Piatra Olt
63	7.1	PASUNE	S=0.58 ha, T 81, P 617 Vecinatati: Nord=P 623 Est= P 623 Sud = P 614 Vest = P 614	2003	8178	HCL nr.18/2003 cu privire la aprobarea Listei terenurilor din domeniul privat al orasului Piatra Olt
64	7.1	PASUNE	S=0.85 ha, T 81, P 621 Vecinatati: Nord=DE 626 Est= P 623 Sud = PART Vest = PART	2003	11985	HCL nr.18/2003 cu privire la aprobarea Listei terenurilor din domeniul privat al orasului Piatra Olt
65	7.1	PASUNE	S=0.92 ha, T 81, P 623 Vecinatati: Nord=P 624 Est= DC 2093/1 Sud = P 617 Vest = DE 626	2003	12972	HCL nr.18/2003 cu privire la aprobarea Listei terenurilor din domeniul privat al orasului Piatra Olt
66	7.1	PASUNE	S=6.54 ha, T 81, P 624 Vecinatati: Nord=P 628 Est= INTRAVILAN Sud = P 625 Vest = NR 627	2003	92214	HCL nr.18/2003 cu privire la aprobarea Listei terenurilor din domeniul privat al orasului Piatra Olt
67	7.1	PASUNE	S=5.06 ha, T 81, P 625 Vecinatati: Nord=P 624	2003	71346	HCL nr.18/2003 cu privire la aprobarea Listei terenurilor din domeniul privat al orasului Piatra Olt

68	7.1	TEREN NEPRODUCTIV	Est= P 624 Sud = P 624 Vest = NR 627 S= 0.25 ha, T 81, P 627 Vecinatati: Nord=T 81, Est= P 624 Sud = T 80,PART Vest = T 82,	2003	3525	HCL nr.18/2003 cu privire la aprobarea Listei terenurilor din domeniul privat al orasului Piatra Olt
69	7.1	PASUNE	S=6.33 ha, T 81, P 628 Vecinatati: Nord=INTRAV Est= INTRAV Sud =INTRAV Vest = PART	2003	89253	HCL nr.18/2003 cu privire la aprobarea Listei terenurilor din domeniul privat al orasului Piatra Olt
70	7.1	TEREN NEPRODUCTIV	S=0.75 ha, T 81, P 632 Vecinatati: Nord=P 623 Est= P 623 Sud = T 82,PART Vest = DE 636	2003	10575	HCL nr.18/2003 cu privire la aprobarea Listei terenurilor din domeniul privat al orasului Piatra Olt
71	7.1	PASUNE	S=1,92 ha, T 67, P 559 Vecinatati: Nord=P 558 Est= P 556 Sud = CF 551 Vest = CF 551	2003	27072	HCL nr.18/2003 cu privire la aprobarea Listei terenurilor din domeniul privat al orasului Piatra Olt Carte funciara nr.57141
72	7.1	TEREN ARABIL	S=0.35 ha, T 67, P 557 Vecinatati: Nord=INTRAVILAN Est=INTRAVILAN Sud = P 556 Vest = P 558	2003	7000	HCL nr.18/2003 cu privire la aprobarea Listei terenurilor din domeniul privat al orasului Piatra Olt
73	7.1	TEREN ARABIL	S=0.55 ha, T 67, P 558 Vecinatati: Nord=INTRAVILAN Est= P 557, P 560 Sud = DE 555 Vest = P 559	2003	11000	HCL nr.18/2003 cu privire la aprobarea Listei terenurilor din domeniul privat al orasului Piatra Olt
74	7.1	TEREN ARABIL	S=0.50 ha, T 67, P 552 Vecinatati: Nord= DE 555 Est= DE 553 Sud = DE 553 Vest = CF 551	2003	14080	HCL nr.18/2003 cu privire la aprobarea Listei terenurilor din domeniul privat al orasului Piatra Olt
75	7.1	TEREN ARABIL	S=0.64 ha, T 67, P 556 Vecinatati: Nord= P 557	2003	12800	HCL nr.18/2003 cu privire la aprobarea Listei terenurilor din domeniul privat al orasului Piatra Olt

76	7.1	PASUNE	Est= DE 560 Sud = P 558 Vest = P 558 S=1.5 ha, T 8, P 1/1 Vecinatati: Nord=INTRAVILAN Est=INTRAVILAN Sud =TEREN BISERICA Vest = DE 14	2003	21150	HCL nr.18/2003 cu privire la aprobarea Listei terenurilor din domeniul privat al orasului Piatra Olt
77	7.1	TEREN NEPRODUCTIV	S= 0.1 ha T 97, P 769 Vecinatati: Nord=DE 345 Est= P 770 Sud = P 770 Vest = P 770	2003	1410	HCL nr.18/2003 cu privire la aprobarea Listei terenurilor din domeniul privat al orasului Piatra Olt
78	7.1	TEREN PASUNE	S= 1.2 ha T 97, P 770 Vecinatati: Nord=JIRAU Est= CF 766 Sud = P 767 Vest = DE 768,DE 345	2003	19320	HCL nr.18/2003 cu privire la aprobarea Listei terenurilor din domeniul privat al orasului Piatra Olt
79	7.1	TEREN NEPRODUCTIV	S= 0.32 ha T 97, P 780 Vecinatati: Nord=T 97, PART Est= P 781 Sud = T 97,PART Vest = CF 752	2003	4512	HCL nr.18/2003 cu privire la aprobarea Listei terenurilor din domeniul privat al orasului Piatra Olt
80	7.1	TEREN ARABIL	S=0.25 ha, T 97, P 794 Vecinatati: Nord=P 796 Est= DE 790 Sud = P 792 Vest =P 793	2003	5000	HCL nr.18/2003 cu privire la aprobarea Listei terenurilor din domeniul privat al orasului Piatra Olt
81	7.1	TEREN NEPRODUCTIV	S= 1.35 ha T 97, P 793 Vecinatati: Nord=DE 795 Est= CF 758 Sud = CF 758 Vest = T 98, PART	2003	19035	HCL nr.18/2003 cu privire la aprobarea Listei terenurilor din domeniul privat al orasului Piatra Olt
82	7.1	TEREN ARABIL	S=0.3 ha, T 97, P 796 Vecinatati: Nord=DE 797 Est= P 794 Sud = P 793 Vest = P 793	2003	6000	HCL nr.18/2003 cu privire la aprobarea Listei terenurilor din domeniul privat al orasului Piatra Olt
83	7.1	TEREN NEPRODUCTIV	S= 0.71 ha T 97, P 798 Vecinatati: Nord=DE 799	2003	10011	HCL nr.18/2003 cu privire la aprobarea Listei terenurilor din domeniul privat al orasului Piatra Olt

84	7.1	TEREN NEPRODUCTIV	Est= DE 797 Sud = DE 797 Vest = INTRAVILAN S= 0.14 ha, T 97, P 801 Vecinatati: Nord=T 98, PART Est= T 98, PART Sud = INTRAVILAN Vest = T 98, PART	2003	1974	HCL nr. 18/2003 cu privire la aprobarea Listei terenurilor din domeniul privat al orasului Piatra Olt
85	7.1	TEREN NEPRODUCTIV	S= 0.2 ha, T 99, P 832 Vecinatati: Nord= PART Est= PART Sud = PART Vest = P 829	2003	2820	HCL nr. 18/2003 cu privire la aprobarea Listei terenurilor din domeniul privat al orasului Piatra Olt
86	7.1	PASUNE	S=1.58 ha, T 102, P 853 Vecinatati: Nord=T 102, Est= CF 873 Sud = CF 873 Vest = PART	2003	22278	HCL nr. 18/2003 cu privire la aprobarea Listei terenurilor din domeniul privat al orasului Piatra Olt
87	7.1	PASUNE	S=0.6 ha, T 104, P 855 Vecinatati: Nord=CF 837 Est= P 856 Sud = P 854/1, Vest = P 839	2003	8460	HCL nr. 18/2003 cu privire la aprobarea Listei terenurilor din domeniul privat al orasului Piatra Olt
88	7.1	PASUNE	S=1.98 ha, T 104, P 856 Vecinatati: Nord=CF 837 Est= P 857 Sud =DE 747 Vest = P 854/1	2003	27918	HCL nr. 18/2003 cu privire la aprobarea Listei terenurilor din domeniul privat al orasului Piatra Olt
89	7.1	PASUNE	S=0.6 ha, T 104, P 863 Vecinatati: Nord=DE 747 Est= P 864/1 Sud = INTRAV Vest =INTRAVILAN	2003	8460	HCL nr. 18/2003 cu privire la aprobarea Listei terenurilor din domeniul privat al orasului Piatra Olt
90	7.1	PASUNE	S=0.32 ha, T 104, P 874 Vecinatati: Nord=DE 747 Est= T 105, Sud = PART Vest = DE 873	2003	4512	HCL nr. 18/2003 cu privire la aprobarea Listei terenurilor din domeniul privat al orasului Piatra Olt
91	7.1	PASUNE	S=0.75 ha, T 107, P 888 Vecinatati: Nord=CF 873	2003	10375	HCL nr. 18/2003 cu privire la aprobarea Listei terenurilor din domeniul privat al orasului Piatra Olt

92	7.1	PASUNE	Est= T 107,PART Sud = T 107, Vest = PART S=0.55 ha, T 108, P 889 Vecinatati: Nord=CF 873 Est= P 851/1 Sud = T 107,PART Vest = P 888	2003	7755	HCL nr.18/2003 cu privire la aprobarea Listei terenurilor din domeniul privat al orasului Piatra Olt
93	7.1	PASUNE	S=1.08 ha, T 108, P 892 Vecinatati: Nord=CF 891 Est= DE 893 Sud = DE 893 Vest =DC 851/1	2003	15228	HCL nr.18/2003 cu privire la aprobarea Listei terenurilor din domeniul privat al orasului Piatra Olt
94	7.1	PASUNE	S=0.65 ha, T 117, P 1067 Vecinatati: Nord=DE 1068 Est= P 1066 Sud = DE 1026 Vest = PD 1072	2003	9165	HCL nr.18/2003 cu privire la aprobarea Listei terenurilor din domeniul privat al orasului Piatra Olt
95	7.1	TEREN NEPRODUCTIV	S=0.12 ha T 117, P 1071 Vecinatati: Nord=T 117 Est= P 1067 Sud = DE 1026 Vest = T 117	2003	1692	HCL nr.18/2003 cu privire la aprobarea Listei terenurilor din domeniul privat al orasului Piatra Olt
96	7.1	TEREN NEPRODUCTIV	S= 5.55 ha T 118, P 2000 Vecinatati: Nord=INTRAV Est= HC 1099 Sud = DE 2001 Vest = INTRAV	2003	78255	HCL nr.18/2003 cu privire la aprobarea Listei terenurilor din domeniul privat al orasului Piatra Olt
97	7.1	TEREN APE, BALTI IN ZONA INUNDABILA	S=2.7 ha T 119, P 2015 Vecinatati: Nord=DE 2016 Est= P 2013 Sud = DE 2086/1 Vest = P 2028	2003	21600	HCL nr.38/2008 cu privire la concesionarea unui teren din domeniul privat al orasului Piatra Olt Contract de concesiune nr.7985/05.10.2010 Cartea funciara nr.54028
98	7.1	TEREN APE, BALTI IN ZONA INUNDABILA	S= 0.08 ha T 119, P 2016 Vecinatati: Nord=PD 2017 Est= DE 2014 Sud = PD 2015 Vest = P 2028	2003	640	HCL nr.38/2008 cu privire la concesionarea unui teren din domeniul privat al orasului Piatra Olt Contract de concesiune nr.7985/05.10.2010 Cartea funciara nr.54028
99	7.1	TEREN APE, BALTI IN ZONA INUNDABILA	S= 3.01 ha T 119, P 2017 Vecinatati: Nord=DE 2018	2003	24080	HCL nr.38/2008 cu privire la concesionarea unui teren din domeniul privat al orasului Piatra Olt Contract de concesiune nr.7985/05.10.2010

100	7.1	TEREN APE, BALTI IN ZONA INUNDABILA	Est= DE 2014 Sud = DE 2016 Vest = P 2028 S= 0.1 ha T 119, P 2018 Vecinatati: Nord= PD 2019 Est= DE 2014 Sud =DE 2018 Vest = P 2028	2003	800	Cartea funciara nr.54028 HCL nr.38/2008 cu privire la concesionarea unui teren din domeniul privat al orasului Piatra Olt Contract de concesiune nr.7985/05.10.2010 Cartea funciara nr.54028
101	7.1	TEREN NEPRODUCTIV	S= 4.43 ha T 119, P 2019 Vecinatati: Nord=DE 2020 Est= DE 2014 Sud = DE 2018 Vest = P 2028	2003	62463	HCL nr. 18/2003 cu privire la aprobarea Listei terenurilor din domeniul privat al orasului Piatra Olt
102	7.1	TEREN APE, BALTI IN ZONA INUNDABILA	S= 0.16 ha T 119, P 2020 Vecinatati: Nord=PD 2027,PD 2021, Est= DE 2014 Sud = PD 2019 Vest = P 2028	2003	1280	HCL nr.38/2008 cu privire la concesionarea unui teren din domeniul privat al orasului Piatra Olt Contract de concesiune nr.7985/05.10.2010 Cartea funciara nr.54028
103	7.1	TEREN NEPRODUCTIV	S= 2.77 ha T 119, P 2021 Vecinatati: Nord=DE 2022 Est= P 2013 Sud = DE 2020 Vest = DE 2024	2003	39057	HCL nr.18/2003 cu privire la aprobarea Listei terenurilor din domeniul privat al orasului Piatra Olt
104	7.1	TEREN NEPRODUCTIV	S= 0.01 ha T 119, P 2022 Vecinatati: Nord=PD 2023,PD 2026 Est= P 2013 Sud =PD 2021,PD 2027 Vest = DE 1098	2003	141	HCL nr.18/2003 cu privire la aprobarea Listei terenurilor din domeniul privat al orasului Piatra Olt
105	7.1	TEREN NEPRODUCTIV	S= 1.12 ha T 119, P 2023 Vecinatati: Nord=DE 1098 Est= P 2013 Sud = DE 2022 Vest = PD 2026	2003	15792	HCL nr. 18/2003 cu privire la aprobarea Listei terenurilor din domeniul privat al orasului Piatra Olt
106	7.1	TEREN NEPRODUCTIV	S= 0.38 ha T 119, P 2025 Vecinatati: Nord=DE 1098 Est= PD 2023 Sud =DE 2026 Vest = DE 1098	2003	5358	HCL nr.18/2003 cu privire la aprobarea Listei terenurilor din domeniul privat al orasului Piatra Olt
107	7.1	TEREN NEPRODUCTIV	S= 1.75 ha T 119, P 2027 Vecinatati: Nord=DE 2026	2003	24675	HCL nr.18/2003 cu privire la aprobarea Listei terenurilor din domeniul privat al orasului Piatra Olt

108	7.1	TEREN NEPRODUCTIV	Est=DE 2024 Sud =PS 2028 Vest = PS 2028 S= 2.13 ha T 120, P 2088 Vecinatati: Nord=INTRA Est= DE 2087 Sud =NR 2090 Vest = DC2093/I	2003	30033	HCL nr.18/2003 cu privire la aprobarea Listei terenurilor din domeniul privat al orasului Piatra Olt
109	7.1	TEREN NEPRODUCTIV	S= 2.79 ha T 120, P 2091 Vecinatati: Nord=P 2088 Est= NR 2092 Sud =P 2093 Vest = DC 2093/I	2003	39339	HCL nr.18/2003 cu privire la aprobarea Listei terenurilor din domeniul privat al orasului Piatra Olt
110	7.1	TEREN NEPRODUCTIV	S= 0.5 ha T 120, P 2092 Vecinatati: Nord=P 2088 Est= NR 2090 Sud =P 2093 Vest =P 2091	2003	7050	HCL nr.18/2003 cu privire la aprobarea Listei terenurilor din domeniul privat al orasului Piatra Olt
111	7.1	TEREN NEPRODUCTIV	S= 2.3 ha T 121, P 2111 Vecinatati: Nord=P 2100 Est= DE 2109 Sud =HC 2112 Vest =DC 2093/I	2003	32430	HCL nr.18/2003 cu privire la aprobarea Listei terenurilor din domeniul privat al orasului Piatra Olt
112	7.1	TEREN NEPRODUCTIV	S= 1.76 ha T 121, P 2113 Vecinatati: Nord=P 2100 Est= DE 2109 Sud =HC 2112 Vest =DC 2093/I	2003	24816	HCL nr.18/2003 cu privire la aprobarea Listei terenurilor din domeniul privat al orasului Piatra Olt
113	7.1	PASUNE	S= 11,70 ha T 122, P 2116 Vecinatati: Nord=HC 2112 Est= P 2114 Sud =HOT. BRANCOVENI Vest =DC 2093/I	2003	95739	HCL nr.18/2003 cu privire la aprobarea Listei terenurilor din domeniul privat al orasului Piatra Olt Ordinul Prefectului Judetului Olt, nr.240/20.10.2022
114	7.1	TEREN NEPRODUCTIV	S= 4.89 ha T 121, P 2118 Vecinatati: Nord=DE 2109 Est= P 2118 Sud =HOT. BRINCOVENI Vest =P 2115	2003	68949	HCL nr.18/2003 cu privire la aprobarea Listei terenurilor din domeniul privat al orasului Piatra Olt
115	7.1	PASUNE	S=1.1 ha, T 83, P 639 Vecinatati:	2003	15510	HCL nr.18/2003 cu privire la aprobarea Listei terenurilor din domeniul privat al orasului Piatra Olt

116	7.1	PASUNE	Nord=P 2108 Est=P 2126,P 2127 Sud =DE 2120 Vest = HOT. BRINCOVENI S=1.1 ha, T 83 , P 640 Vecinatati: Nord=NR 632 Est= PART. Sud =NR 632 Vest =NR 632	2003	15510	HCL nr.18/2003 cu privire la aprobarea Listei terenurilor din domeniul privat al orasului Piatra Olt
117	7.1	PASUNE	S=10.8644 ha, T 81 , P 641/1 Vecinatati: Nord=Intravilan Est= T 83 Sud = T 83 Vest = T 83	2022	153188	Cartea funciara nr.58183 Ordinul Prefectului Judetului Olt , nr.240/20.10.2022
118	7.1	TEREN ARABIL	S=0.3186 ha, T 90 , P 718/1 Vecinatati: Nord=DE 745/1 Est= P 718/2 Sud =Dom.public Vest =Rest proprietate	2003	6372	HCL nr.18/2003 cu privire la aprobarea Listei terenurilor din domeniul privat al orasului Piatra Olt
119	7.1	TEREN CURTI - CONSTRUCTII	S=1.3424 ha, T 90 , P 718/2 Vecinatati: Nord=DE 745/1 Est= P 718/2 Sud =Dom.public Vest =Rest proprietate	2003	402720	HCL nr.18/2003 cu privire la aprobarea Listei terenurilor din domeniul privat al orasului Piatra Olt
120	7.1	PASUNE	S=1.66 ha, T 98 , P 819 Vecinatati: Nord=P 821 Est= DC 825 Sud =P 800 Vest =P 800	2003	23406	HCL nr.18/2003 cu privire la aprobarea Listei terenurilor din domeniul privat al orasului Piatra Olt
121	7.1	PASUNE	S=4.3885 ha, T 99 , P 827 Vecinatati: Nord= HOT.GANEASA Est= P 840 Sud =NR 828 Vest =P 826	2003	61878	HCL nr.18/2003 cu privire la aprobarea Listei terenurilor din domeniul privat al orasului Piatra Olt Ordinul Prefectului Judetului Olt , nr.240/20.10.2022 Cartea funciara nr.52669
122	7.1	PASUNE	S=11.3 ha, T 99 , P 829 Vecinatati: Nord=NR 828 Est= P 830 Sud =CF 837 Vest =DC 825	2003	159330	HCL nr.18/2003 cu privire la aprobarea Listei terenurilor din domeniul privat al orasului Piatra Olt
123	7.1	PASUNE	S=1.6 ha, T 99 , P 836 Vecinatati:	2003	22560	HCL nr.18/2003 cu privire la aprobarea Listei terenurilor din domeniul privat al orasului Piatra Olt

124	7.1	PASUNE	Nord=P 839 Est= P 839 Sud =CF 837 Vest =P 839 S=1.89 ha, T 117, P 1070 Vecinatati: Nord=VH 1080 Est= PART. Sud =PART. Vest =NR 171	2003	26649	HCL nr.18/2003 cu privire la aprobarea Listei terenurilor din domeniul privat al orasului Piatra Olt
125	7.1	PASUNE	S=0.48 ha, T 117, P 1069 Vecinatati: Nord=VH 1080 Est= PART. Sud =PART. Vest =NR 171	2003	6768	HCL nr.18/2003 cu privire la aprobarea Listei terenurilor din domeniul privat al orasului Piatra Olt
126	7.1	TEREN NEPRODUCTIV	S=0.12 ha T 122, P 2119 Vecinatati: Nord=INTRAVILAN Est= DE 1068 Sud =DE 1067 Vest =VH 1074	2003	1692	HCL nr.18/2003 cu privire la aprobarea Listei terenurilor din domeniul privat al orasului Piatra Olt
127	7.1	PASUNE	S=4.46 ha, T 122, P 2122 Vecinatati: Nord=P 2118 Est= P 2118 Sud =P 2118 Vest =P 2118	2003	62886	HCL nr.18/2003 cu privire la aprobarea Listei terenurilor din domeniul privat al orasului Piatra Olt
128	7.1	PASUNE	S=0.1656 ha, CV 32, P 1081 Vecinatati: Nord=DS 1301 Est= P 1082 Sud =DS 1083 Vest =CC 1080	2003	2335	HCL nr.18/2003 cu privire la aprobarea Listei terenurilor din domeniul privat al orasului Piatra Olt
129	7.1	PASUNE	S=0.06 ha, CV 31, P 1082 Vecinatati: Nord=DS 1301 Est= DS 1085 Sud =DS 1083 Vest =P 1081	2003	846	HCL nr.18/2003 cu privire la aprobarea Listei terenurilor din domeniul privat al orasului Piatra Olt
130	7.1	TEREN NEPRODUCTIV	S= 0.07 ha T 122, P 2123 Vecinatati: Nord=P 2122 Est= HC 2128 Sud = HOT BRINCOVENI Vest =P 2122	2003	987	HCL nr.18/2003 cu privire la aprobarea Listei terenurilor din domeniul privat al orasului Piatra Olt

131	7.1	TEREN NEPRODUCTIV	S= 0.54 ha T 122, P 632/1 Vecinatati: Nord=P 622 Est= P 622 Sud =PART. Vest =NR 632	2003	7614	HCL nr.18/2003 cu privire la aprobarea Listei terenurilor din domeniul privat al orasului Piatra Olt
132	7.1	TEREN NEPRODUCTIV	S= 2.4 ha T 109, P 924 Vecinatati: Nord=CF 891 Est= DE 928 Sud =DE 925 Vest =P 924/1	2003	33840	HCL nr.18/2003 cu privire la aprobarea Listei terenurilor din domeniul privat al orasului Piatra Olt
133	7.1	TEREN NEPRODUCTIV	S= 2.82 ha T 109, P 924/1 Vecinatati: Nord=CF 891 Est= DE 922 Sud =PART. Vest =DE 893	2003	39762	HCL nr.18/2003 cu privire la aprobarea Listei terenurilor din domeniul privat al orasului Piatra Olt
134	7.1	TEREN CURTI CONSTRUCTII	S=0.23 ha, T 4, P 73 Vecinatati: Nord=P 3 Est= DE 74 Sud =INTRAV Vest =P 3	2003	3243	HCL nr.18/2003 cu privire la aprobarea Listei terenurilor din domeniul privat al orasului Piatra Olt
135	7.1	TEREN CURTI CONSTRUCTII	S=1.75 ha, T 4, P 75 Vecinatati: Nord=P 3 Est= DE 74 Sud =DE 75 Vest = P 3	2003	24675	HCL nr.18/2003 cu privire la aprobarea Listei terenurilor din domeniul privat al orasului Piatra Olt
136	7.1	TEREN NEPRODUCTIV	S= 0.02 ha T 4, P 76 Vecinatati: Nord=P 166 Est= DE 79 Sud =P 78 Vest =P 73	2003	282	HCL nr.18/2003 cu privire la aprobarea Listei terenurilor din domeniul privat al orasului Piatra Olt
137	7.1	TEREN NEPRODUCTIV	S= 0.02 ha T 4, P 77 Vecinatati: Nord=P 78,P 80 Est= PART. Sud =INTRAV Vest =DE 71	2003	282	HCL nr.18/2003 cu privire la aprobarea Listei terenurilor din domeniul privat al orasului Piatra Olt
138	7.1	TEREN NEPRODUCTIV	S= 1.91 ha T 4, P 78 Vecinatati: Nord=P 76 Est= DE 79 Sud =P 77 Vest =P 73	2003	26931	HCL nr.18/2003 cu privire la aprobarea Listei terenurilor din domeniul privat al orasului Piatra Olt

139	7.1	TEREN CURTI CONSTRUCTII	S= 0,030 ha Cv 9, P 458/1 Vecinatati: Nord=Sc.Generala Piatra Est= Ghergu Elena Sud =Str.Aviator Iliescu Vest =Scoala Generala Piatra	2021	9000	HCL nr.53/2022 cu privire la aprobarea inventarierii anuale a domeniului privat al orasului Piatra Olt
140	7.1	TEREN CURTI CONSTRUCTII	S=0.4037 ha, T 4, P 83, P 81 Vecinatati: Nord=Valca Vasluiului Est= De Sud =T 4, P 80 Vest =T 4, P 80	2003	72666	HCL nr.18/2003 cu privire la aprobarea Listei terenurilor din domeniul privat al orasului Piatra Olt Cartea funciara nr.51772
141	7.1	PASUNE	S=14,9324 ha, T 99, P 839 Vecinatati: Nord=P 833 Est= CF 837 Sud =CF 837 Vest =DE 825	2003	217597	HCL nr.18/2003 cu privire la aprobarea Listei terenurilor din domeniul privat al orasului Piatra Olt Ordinul Prefectului Judetului Olt, nr.240/20.10.2022 HCL nr.47/28.06.2023 privind dezmembrarea unui teren apartinand domeniului privat al orasului Piatra Olt Act de dezmembrare nr.794/14.07.2023 Cartea funciara nr.58515
142	7.1	PASUNE	S=37,9917 ha, T 119, P 2028 Vecinatati: Nord=DE 1098, Est= PD 2027, Sud =DE 2086/1 Vest =T 119,	2003	535683	HCL nr.18/2003 cu privire la aprobarea Listei terenurilor din domeniul privat al orasului Piatra Olt Ordinul Prefectului Judetului Olt, nr.240/20.10.2022 Cartea funciara nr.53839
143	7.1	PASUNE	S=27,8608 ha, T 117, P 1094/2 Vecinatati: Nord=HC 1096 Est= PART. Sud =DE 1038 Vest =HC 1099	2003	392837	HCL nr.18/2003 cu privire la aprobarea Listei terenurilor din domeniul privat al orasului Piatra Olt Ordinul Prefectului Judetului Olt, nr.240/20.10.2022 Cartea funciara nr.53516
144	7.1	TEREN NEPRODUCTIV	S= 2,98 ha T 98, P 800 Vecinatati: Nord=DE 820 Est= DC 825 Sud =DE 799 Vest =INTRAVILAN	2003	42018	HCL nr.18/2003 cu privire la aprobarea Listei terenurilor din domeniul privat al orasului Piatra Olt
145	7.1	PASUNE	S=0.16 ha, CV 7, P 617 Vecinatati: Nord= CFR Est= DC 383 Sud =PART. Vest =PART.	2003	2256	HCL nr.18/2003 cu privire la aprobarea Listei terenurilor din domeniul privat al orasului Piatra Olt

146	7.1	PASUNE	S=13.49 ha, T 60, P 519/1 Vecinatati: Nord=DE 518 Est= DE 622 Sud =NR 521 Vest =HOT BIRZA	2003	190209	HCL nr.18/2003 cu privire la aprobarea Listei terenurilor din domeniul privat al orasului Piatra Olt
147	7.1	TEREN CURTI - CONSTRUCTII	S=0.3333 ha, CV 26, P 1025/1 Vecinatati: Nord=P 1025/2 Est= P 1015 Sud =P 1024 Vest = CFR	2003	99990	HCL nr.18/2003 cu privire la aprobarea Listei terenurilor din domeniul privat al orasului Piatra Olt
148	7.1	TEREN CURTI - CONSTRUCTII	S=0.5667 ha, CV 26, P 1025/2 Vecinatati: Nord=P 1026 Est= DS 1015 Sud =P 1025/1 Vest =CFR	2003	170010	HCL nr.18/2003 cu privire la aprobarea Listei terenurilor din domeniul privat al orasului Piatra Olt
149	7.1	TEREN CURTI - CONSTRUCTII	S=0.3508 ha, CV 26, P 1026 Vecinatati: Nord=Teren CFR,Nr.cad.51883 Est= Teren Primarie Sud =str.Florilor Vest =Bloc ANL	2003	105240	HCL nr.18/2003 cu privire la aprobarea Listei terenurilor din domeniul privat al orasului Piatra Olt Cartea funciara nr.55177
150	7.1	TEREN CURTI CONSTRUCTII	S=2.0 ha, T 4, P 80 Vecinatati: Nord= Valea Vasluiului Est= Dom.Public Sud =Str.Albinelor Vest =Str.Cepari	2018	80000	HCL nr.18/2003 cu privire la aprobarea Listei terenurilor din domeniul privat al orasului Piatra Olt Cartea funciara nr.50841
151	7.1	TEREN CURTI - CONSTRUCTII	S=0.1547 ha, CV 26, P 1024/3 Vecinatati: Nord=P 1024 Est= P 1025 Sud =DS 1015 Vest =DS 1018	2003	46410	HCL nr.18/2003 cu privire la aprobarea Listei terenurilor din domeniul privat al orasului Piatra Olt Cartea funciara nr.51279
152	7.1	TEREN NEPRODUCTIV	S= 0.06 ha CV 4, P 295 Vecinatati: Nord=PART. Est= NR 351 Sud =PART. Vest =PART.	2003	846	HCL nr.18/2003 cu privire la aprobarea Listei terenurilor din domeniul privat al orasului Piatra Olt
153	7.1	PASUNE	S=0.49 ha, CV 4, P 351, 351/1,352 Vecinatati: Nord=P 352 Est= PD 349 Sud =PD 349 Vest =NR 295	2003	6909	HCL nr.18/2003 cu privire la aprobarea Listei terenurilor din domeniul privat al orasului Piatra Olt

154	7.1	PASUNE	S=0.33 ha, CV 4, P. 353, 354 Vecinatati: Nord=DS 225 Est= DS 356 Sud =DS 356 Vest =P 350,NR 351	2003	4653	HCL nr.18/2003 cu privire la aprobarea Listei terenurilor din domeniul privat al orasului Piatra Olt
155	7.1	PASUNE	S=0.17 ha, CV 4, P. 302 Vecinatati: Nord=PART. Est= PART. Sud =P 303 Vest =PART.	2003	2397	HCL nr.18/2003 cu privire la aprobarea Listei terenurilor din domeniul privat al orasului Piatra Olt
156	7.1	TEREN CURTI - CONSTRUCTII	S=0.12 ha, CV 4, P. 255, 256 Vecinatati: Nord=P 252 Est= P 254 Sud =NR 295 Vest =P 258	2003	36000	HCL nr.18/2003 cu privire la aprobarea Listei terenurilor din domeniul privat al orasului Piatra Olt
157	7.1	PASUNE	S=0.07 ha, CV 7, P. 472, 473 Vecinatati: Nord=PART. Est= PART. Sud =DS 511 Vest =PART.	2003	987	HCL nr.18/2003 cu privire la aprobarea Listei terenurilor din domeniul privat al orasului Piatra Olt
158	7.1	PASUNE	S=0.8 ha, T 97, P. 760 Vecinatati: Nord=P 763 Est= P 759 Sud =PD 761 Vest =CF 762	2003	11280	HCL nr.18/2003 cu privire la aprobarea Listei terenurilor din domeniul privat al orasului Piatra Olt
159	7.1	PASUNE	S=0.1 ha, CV 19, P. 1430, 1435 Vecinatati: Nord=DS 1471 Est= PART. Sud =DS 1429 Vest =DS 1219	2003	1410	HCL nr.18/2003 cu privire la aprobarea Listei terenurilor din domeniul privat al orasului Piatra Olt
160	7.1	TEREN CURTI - CONSTRUCTII	S=0.1778 ha, CV 20, P. 1008/1/1 Vecinatati: Nord=Aleea Timeretului, Posta Romana Est= str.Garii Sud =str.Garii Vest =str.GARII	2003	53340	HCL nr.18/2003 cu privire la aprobarea Listei terenurilor din domeniul privat al orasului Piatra Olt Act dezilpire nr.1840/2019 Carte funciara nr.54684
161	7.1	TEREN CURTI - CONSTRUCTII	S=0.14 ha, CV 20, P. 1008/2 Vecinatati: Nord=P 1008 Est= P 1008 Sud =P 1008	2003	42000	HCL nr.18/2003 cu privire la aprobarea Listei terenurilor din domeniul privat al orasului Piatra Olt Carte funciara nr.51557

162	7.1	TEREN CURTII - CONSTRUCTII	Vest =str.GARII S=0.1980 ha, CV 49 , P 1323 Vecinatati: Nord=DS 1176 Est= DS 1110 Sud =DS 1214 Vest =DS 1214	2003	59400	HCL nr.18/2003 cu privire la aprobarea Listei terenurilor din domeniul privat al orasului Piatra Olt
163	7.1	PASUNE	S=115 ha, T 126, P 2142 Vecinatati: Nord=DE2141 Est= T 126 Sud =P 2145, Vest =DE 2087	2003	1621500	HCL nr.18/2003 cu privire la aprobarea Listei terenurilor din domeniul privat al orasului Piatra Olt Ordinul Prefectului Judetului Olt , nr.240/20.10.2022
164	7.1	TEREN CURTII - CONSTRUCTII	S=0.9028 ha, T 104 , P 870/1 Vecinatati: Nord=P 864 Est= DE 862 Sud =P 861 Vest =P 866,P 864, DE 868	2003	270840	HCL nr.18/2003 cu privire la aprobarea Listei terenurilor din domeniul privat al orasului Piatra Olt
165	7.1	PASUNE	S=1.372 ha, T 104, P 864/1 Vecinatati: Nord=P 863 Est= P 863 Sud =P 870/1 Vest =P 864	2003	19345	HCL nr.18/2003 cu privire la aprobarea Listei terenurilor din domeniul privat al orasului Piatra Olt
166	7.1	TEREN CURTII - CONSTRUCTII	S=2.7821 ha, T 104, P 870/2 Vecinatati: Nord=part. Est= P 870/2/1/2 Sud =INTRAVILAN Vest =P 869	2003	834630	HCL nr.18/2003 cu privire la aprobarea Listei terenurilor din domeniul privat al orasului Piatra Olt Carte funciara nr.51554
167	7.1	TEREN CURTII - CONSTRUCTII	S=0.2479 ha, T 104, P 870/2/1/2 Vecinatati: Nord=part. Est= P 870/2 Sud =INTRAVILAN Vest =P 8702/1/1	2003	74370	HCL nr.6/2016 cu privire la inchirierea unui teren din domeniul privat al orasului Piatra Olt Contract de inchiriere nr.15538/10.05.2016 Carte funciara nr.51570
168	7.1	TEREN CURTII - CONSTRUCTII	S=0.5051 ha, T 104, P 870/2/1/1 Vecinatati: Nord=P 861 Est= P 870/2/1/2 Sud =INTRAVILAN Vest =P 869	2003	151530	HCL nr.18/2003 cu privire la aprobarea Listei terenurilor din domeniul privat al orasului Piatra Olt Carte funciara nr.51554

169	7.1	TEREN NEPRODUCTIV	S= 1.3939 ha T 104, P 870/3 Vecinatati: Nord=TEREN PRIMARIE Est= DE Sud =DE Vest =DE	2003	19654	HCL nr.18/2003 cu privire la aprobarea Listei terenurilor din domeniul privat al orasului Piatra Olt Cartea funciara nr.51543
170	7.1	TEREN ARABIL	S= 1.25 ha T 109, P 920 Vecinatati: Nord=P 927 Est= DE 928 Sud =P 916 Vest =P 921	2003	25000	HCL nr.18/2003 cu privire la aprobarea Listei terenurilor din domeniul privat al orasului Piatra Olt
171	7.1	PASUNE	S=2.1270 ha, T 109, P 921/2 Vecinatati: Nord=DE- 928/1 Est= P 921/3 Sud =De- 922 Vest = Particular	2003	29991	HCL nr.18/2003 cu privire la aprobarea Listei terenurilor din domeniul privat al orasului Piatra Olt
172	7.1	TEREN NEPRODUCTIV	S=1.2925 ha, T 109, P 921/3 Vecinatati: Nord=P 921/2 Est= P 921/4 Sud =De-922 Vest =P921/2	2003	18224	HCL nr.18/2003 cu privire la aprobarea Listei terenurilor din domeniul privat al orasului Piatra Olt
173	7.1	TEREN ARABIL	S= 0.4143 ha T 122, P 2110 Vecinatati: Nord=P 2111 Est= P 2111 Sud =P 2111 Vest =DN 64	2003	8286	Procesul verbal al comisiei speciale de inventariere a domeniului privat al orasului Piatra Olt, nr.21288/12.07.2022
174	7.1	TEREN CURTI - CONSTRUCTII	S=0.3244 ha, CV 14, P 725 Vecinatati: Nord=str.Muncii Est= nr.cadastral 50356 Sud =str.Caragea Vest =Str.Depozitiilor	2003	97320	HCL nr.18/2003 cu privire la aprobarea Listei terenurilor din domeniul privat al orasului Piatra Olt Cartea funciara nr.51638
175	7.1	TEREN ARABIL	S= 4.9309 ha T 68, P 562 Vecinatati: Nord=INTRAV Est= P 563 Sud =DE 654 Vest =INTRAV	2003	98618	HCL nr.18/2003 cu privire la aprobarea Listei terenurilor din domeniul privat al orasului Piatra Olt Cartea funciara nr.55901
176	7.1	TEREN NEPRODUCTIV	S= 0.7381 ha T 110, P 934/2 Vecinatati: Nord=DE 938/1 Est= NR 937 Sud =PD 937/2 Vest =P 931/1	2003	10407	HCL nr.18/2003 cu privire la aprobarea Listei terenurilor din domeniul privat al orasului Piatra Olt

177	7.1	PASUNE	S=1.2 ha, T 121, P 2100 Vecinatati: Nord=DE 2037 Est= PD 2101 Sud =DE 2110 Vest =DE 2093/1	2003	16920	HCL nr.18/2003 cu privire la aprobarea Listei terenurilor din domeniul privat al orasului Piatra Olt
178	7.1	PASUNE	S=38.00 ha, T 109, P 918 Vecinatati: Nord=P 924/1 Est= P 916 Sud =HC 917 Vest =P 916	2003	535800	HCL nr.18/2003 cu privire la aprobarea Listei terenurilor din domeniul privat al orasului Piatra Olt Ordinul Prefectului Judetului Olt, nr.240/20.10.2022
179	7.1	TEREN ARABIL	S=0,15 ha, Cv 27/1, P 1 Vecinatati: Nord=Propr.privata Est= str.Florilor Sud =str.Florilor Vest =str.Hortensiei	2021	3000	HCL nr.47/2021 cu privire la aprobarea Listei terenurilor din domeniul privat al orasului Piatra Olt
180	7.1	PASUNE	S=35,6252 ha, T 114, P 1019 Vecinatati: Nord=HC 917 Est= PD 1018 Sud =DE 1020 Vest =DE 1023	2003	502315	HCL nr.18/2003 cu privire la aprobarea Listei terenurilor din domeniul privat al orasului Piatra Olt Ordinul Prefectului Judetului Olt, nr.240/20.10.2022 Cartea funciara nr.54036
181	7.1	PASUNE	S=9.5 ha, T 100, P 842/1 Vecinatati: Nord=HOT.GANEASA Est= NR 842/2 Sud =NR 842/2 Vest =HC 841	2003	133950	HCL nr.18/2003 cu privire la aprobarea Listei terenurilor din domeniul privat al orasului Piatra Olt
182	7.1	PASUNE	S=16.5 ha, T 101 P 847/1 Vecinatati: Nord=DE 844 Est= P 847 Sud =DE 848 Vest =P 840/1	2003	232650	HCL nr.18/2003 cu privire la aprobarea Listei terenurilor din domeniul privat al orasului Piatra Olt
183	7.1	PASUNE	S=10 ha, T 74, P 589/1 Vecinatati: Nord=P 586 Est= T 74.PART. Sud =DE 583 Vest =T 74.PART.	2003	141000	HCL nr.18/2003 cu privire la aprobarea Listei terenurilor din domeniul privat al orasului Piatra Olt
184	7.1	PASUNE	S=11.00 ha, T 115, P 1024 Vecinatati: Nord=P 1025 Est= DE 1023 Sud =HC 1022 Vest =DE 1025/1	2003	155100	HCL nr.18/2003 cu privire la aprobarea Listei terenurilor din domeniul privat al orasului Piatra Olt

185	7.1	PASUNE	S=8.5 ha, T 114, P 2013 Vecinatati: Nord=DE 1098 Est= DE 2012 Sud =DE 2086/1 Vest =DE 2014	2003	119850	HCL nr.18/2003 cu privire la aprobarea Listei terenurilor din domeniul privat al orasului Piatra Olt
186	7.1	TEREN CURTI CONSTRUCTII	S= 3.05 ha T 6, P 86 Vecinatati: Nord= P 85 Est= T 6 Sud = DC 109 Vest =INTRAVILAN	2003	61000	HCL nr.18/2003 cu privire la aprobarea Listei terenurilor din domeniul privat al orasului Piatra Olt Cartea funciara nr.55341
187	7.1	TEREN CURTI CONSTRUCTII	S= 3.9715 ha T 7, P 129/1 Vecinatati: Nord=DC 109 Est= T 7 Sud= T 7 Vest = INTRAV	2003	79400	HCL nr.18/2003 cu privire la aprobarea Listei terenurilor din domeniul privat al orasului Piatra Olt Carte funciara nr.55347
188	7.1	TEREN CURTI CONSTRUCTII	S= 2.45 ha T 118, P 2000 Vecinatati: Nord=INTRAV. Est= HC 1099 Sud =DE 2001 Vest =INTRAVILAN	2003	34545	HCL nr.18/2003 cu privire la aprobarea Listei terenurilor din domeniul privat al orasului Piatra Olt
189	7.1	TEREN ARABIL	S= 3.2 ha T 118, P 2003 Vecinatati: Nord=INTRAV. Est= T 118 Sud =INTRAV. Vest =INTRAV.	2003	64000	HCL nr.18/2003 cu privire la aprobarea Listei terenurilor din domeniul privat al orasului Piatra Olt
190	7.1	TEREN CURTI - CONSTRUCTII	S=5.82 ha, T 110, P 930 Vecinatati: Nord=Cc 932 Est=T 110 Sud =T 110 Vest =Cc 927,P 924	2003	1746000	HCL nr.18/2003 cu privire la aprobarea Listei terenurilor din domeniul privat al orasului Piatra Olt Cartea funciara nr.51278
191	7.1	TEREN CURTI - CONSTRUCTII	S=3.38 ha, T 110, P 927 Vecinatati: Nord=Cc 924 Est= Cc 930,DE 928 Sud =P 920 Vest =NR 926,P 921	2003	338000	HCL nr.18/2003 cu privire la aprobarea Listei terenurilor din domeniul privat al orasului Piatra Olt Cartea funciara nr.51278
192	7.1	TEREN CURTI - CONSTRUCTII	S=1.4 ha, T 110, P 924/1 Vecinatati: Nord=CF 891 Est= Cc 923 Sud =T 109 Vest =DE 893	2003	420000	HCL nr.18/2003 cu privire la aprobarea Listei terenurilor din domeniul privat al orasului Piatra Olt

193	7.1	TEREN CURTI - CONSTRUCTII	S=0.1 ha, CV 24/1, P 32 Vecinatati: Nord=part. Est= str.Traian Sud =PART. Vest =PART.	2003	30000	HCL nr.18/2003 cu privire la aprobarea Listei terenurilor din domeniul privat al orasului Piatra Olt
194	7.1	TEREN CURTI - CONSTRUCTII	S=0.0847 ha, CV 9, P 390/1 Vecinatati: Nord=DS 212 Est= P 385,P 386 Sud =P 390 Vest =PART.	2003	25410	HCL nr.18/2003 cu privire la aprobarea Listei terenurilor din domeniul privat al orasului Piatra Olt
195	7.1	TEREN CURTI - CONSTRUCTII	S=0.0229 ha, CV 6, P 459/1 Vecinatati: Nord=Cc 458 Est= Cc 458 Sud =DS 468 Vest =Cc 458	2003	6870	HCL nr.18/2003 cu privire la aprobarea Listei terenurilor din domeniul privat al orasului Piatra Olt
196	7.1	TEREN CURTI - CONSTRUCTII	S=0.4572 ha, T 104, P 859 Vecinatati: Nord=DE 893 Est= PD 868 Sud =PART. Vest =DE 862	2003	137160	HCL nr.18/2003 cu privire la aprobarea Listei terenurilor din domeniul privat al orasului Piatra Olt
197	7.1	TEREN CURTI - CONSTRUCTII	S=0.38 ha, CV 5, P 224 Vecinatati: Nord=PART. Est= PART. Sud =DS 760 Vest =DS 223	2003	114000	HCL nr.18/2003 cu privire la aprobarea Listei terenurilor din domeniul privat al orasului Piatra Olt
198	7.1	TEREN CURTI - CONSTRUCTII	S=0.02 ha, CV 5, P 224/1 Vecinatati: Nord=P 224 Est= P 224 Sud =P224 Vest =P.224	2003	6000	HCL nr.18/2003 cu privire la aprobarea Listei terenurilor din domeniul privat al orasului Piatra Olt
199	7.1	TEREN CURTI - CONSTRUCTII	S=0.1428 ha, CV 15, P 777, 778 Vecinatati: Nord=STR. VICTORIEI Est= HOTEL Sud =PART. Vest =PART.	2003	42840	HCL nr.18/2003 cu privire la aprobarea Listei terenurilor din domeniul privat al orasului Piatra Olt
200	7.1	TEREN CURTI - CONSTRUCTII	S=0.31 ha, T 33, P 351 Vecinatati: Nord=P 350 Est= P350 Sud =HC 349 Vest =P 351	2003	93000	HCL nr.18/2003 cu privire la aprobarea Listei terenurilor din domeniul privat al orasului Piatra Olt

201	7.1	TEREN CURTI - CONSTRUCTII	S=0.30 ha, T 29, P 341 Vecinatati: Nord=P 340 Est= P340 Sud =DE 339 Vest =P 340	2003	90000	HCL nr.18/2003 cu privire la aprobarea Listei terenurilor din domeniul privat al orasului Piatra Olt
202	7.1	TEREN CURTI - CONSTRUCTII	S= 0.5594 ha , str.Depozitelor Vecinatati: Nord=Nr.cad.58124/CFR Est= str.Depozitelor Sud =str.Caragea Vest = Nr.cad.58124/CFR	2022	166470	Procesul verbal al comisiei speciale de inventariere a domeniului privat al orasului Piatra Olt nr.21288/12.07.2022 Cartea funciara nr.58556
203	7.1	TEREN NEPRODUCTIV	S= 0.1 ha T 3, P 65 Vecinatati: N-P54 E-P54 S-P54 V-P54	2003	1410	HCL nr.18/2003 cu privire la aprobarea Listei terenurilor din domeniul privat al orasului Piatra Olt
204	7.1	PASUNE	S=3,9 ha, T 7, P 120/1 Vecinatati: N-DE-71 E-INTRAV. S-INTRAV. V-P70	2003	54990	HCL nr.18/2003 cu privire la aprobarea Listei terenurilor din domeniul privat al orasului Piatra Olt
205	7.1	TEREN NEPRODUCTIV	S= 0.0659 ha T 109, P 921/4 Vecinatati: N-DE-928 E-PARTICUALR S-De-922 V-P921/3	2003	929	HCL nr.18/2003 cu privire la aprobarea Listei terenurilor din domeniul privat al orasului Piatra Olt
206	7.1	TEREN ARABIL	S= 0.25 ha T 94, P 79 Vecinatati: N-DE 749 E-PART. S-De-746/1 V-PART.	2003	5000	CONTRACT DE SCHIMB NR.468/2012
207	7.1	TEREN CURTI - CONSTRUCTII	S=0.3520 ha, T 90, P 718/3 Vecinatati: N-P718/1,P718/2 E-Sistem Irigatii V-De 745/1 S-Centru Sanitar Veterin	2003	126000	HCL nr.18/2003 cu privire la aprobarea Listei terenurilor din domeniul privat al orasului Piatra Olt Carte funciara nr.54744
208	7.1	TEREN ARABIL	S= 0.24 ha T 104, P 854/1 Vecinatati: N-CFR E-particulari S=De V-particulari	2003	4800	HCL nr. 38/2016 cu privire la inchirierea unui teren din domeniul privat al orasului Piatra Olt Contract de inchiriere nr.14815/19.05.2017 Carte funciara nr.:51565

209	7.1	TEREN ARABIL	S=0.28 ha T 104, P 869 Vecinatati: Nord=TEREN PRIMARIE Est= DE Sud =DE Vest =DE	2003	5600	HCL nr.18/2003 cu privire la aprobarea Listei terenurilor din domeniul privat al orasului Piatra Olt Cartea funciara nr.51543
210	7.1	TEREN CURTI - CONSTRUCTII	S=0.1244 ha, CV 15, P 777 Vecinatati: Nord=str.Victoriei Est= particulari Sud =particulari Vest =particulari	2003	64320	HCL nr.18/2003 cu privire la aprobarea Listei terenurilor din domeniul privat al orasului Piatra Olt Carte funciara nr.55134
211	7.1	TEREN CURTI - CONSTRUCTII	S=0.0141 ha, CV 2/1, P 2/1 Vecinatati: Nord=PART. Est= P 3/1 Sud =str.Liliacului Vest =P1	2003	4230	HCL nr.2/2017 cu privire la aprobarea inventarierii anuale a domeniul privat al orasului Piatra Olt
212	7.1	TEREN CURTI - CONSTRUCTII	S=0.0423 ha, CV 2/1, P 3/1, 4/1, 5/1 Vecinatati: Nord=PART. Est= P 6/1 Sud =str.Liliacului Vest =P2/1	2017	12690	HCL nr.2/2017 cu privire la aprobarea inventarierii anuale a domeniul privat al orasului Piatra Olt
213	7.1	TEREN ARABIL	S=0.033 ha, CV 2/1, P 6/1 Vecinatati: Nord=PART. Est= P 5/1 Sud =str.Liliacului Vest =PARTICULARI	2017	660	HCL nr.2/2017 cu privire la aprobarea inventarierii anuale a domeniul privat al orasului Piatra Olt
214	7.1	TEREN ARABIL	S=0.024 ha, CV 2/1, P 7/1 Vecinatati: Nord=PART. Est= P8/1 Sud =str.Liliacului Vest =particulari	2017	480	HCL nr.2/2017 cu privire la aprobarea inventarierii anuale a domeniul privat al orasului Piatra Olt
215	7.1	TEREN ARABIL	S=0.0251 ha, CV 2/1, P 8/1 Vecinatati: Nord=PART. Est= P 9/1 Sud =str.Liliacului Vest =P 7/1	2017	502	HCL nr.2/2017 cu privire la aprobarea inventarierii anuale a domeniul privat al orasului Piatra Olt
216	7.1	TEREN ARABIL	S=0.0343 ha, CV 2/1, P 9/1 Vecinatati: Nord=PART. Est= P 10/1 Sud =str.Liliacului Vest =P 8/1	2017	686	HCL nr.2/2017 cu privire la aprobarea inventarierii anuale a domeniul privat al orasului Piatra Olt

217	7.1	TEREN ARABIL	S=0.0305 ha, CV 2/1, P 10/1 Vecinatati: Nord=PART. Est= P 11/1 Sud =str.Liliacului Vest =P 9/1	2017	610	HCL nr.2/2017 cu privire la aprobarea inventarierii anuale a domeniului privat al orasului Piatra Olt
218	7.1	TEREN ARABIL	S=0.0329 ha, CV 2/1, P 11/1 Vecinatati: Nord=PART. Est= P 12/1 Sud =str.Liliacului Vest = P 10/1	2017	658	HCL nr.2/2017 cu privire la aprobarea inventarierii anuale a domeniului privat al orasului Piatra Olt
219	7.1	TEREN ARABIL	S=0.0307 ha, CV 2/1, P 12/1 Vecinatati: Nord=PART. Est= P 13/1 Sud =str.Liliacului Vest =P 11/1	2017	614	HCL nr.2/2017 cu privire la aprobarea inventarierii anuale a domeniului privat al orasului Piatra Olt
220	7.1	TEREN ARABIL	S=0.0208 ha, CV 2/1, P 13/1 Vecinatati: Nord=PART. Est= P 14/1 Sud =str.Liliacului Vest =P 12/1	2017	416	HCL nr.2/2017 cu privire la aprobarea inventarierii anuale a domeniului privat al orasului Piatra Olt
221	7.1	TEREN ARABIL	S=0.0182 ha, CV 2/1, P 14/1 Vecinatati: Nord=PART. Est= particulari Sud =str.Liliacului Vest =P 13/1	2017	364	HCL nr.2/2017 cu privire la aprobarea inventarierii anuale a domeniului privat al orasului Piatra Olt
222	7.1	TEREN ARABIL	S=0.0087 ha, CV 2/1, P 16/1 Vecinatati: Nord=PART. Est= particulari Sud =str.Liliacului Vest =P 13/1	2017	660	HCL nr.2/2017 cu privire la aprobarea inventarierii anuale a domeniului privat al orasului Piatra Olt
223	7.1	TEREN ARABIL	S=0.0073 ha, CV 2/1, P 18/1 Vecinatati: Nord=PART. Est= particulari Sud =str.Liliacului Vest =particulari	2017	146	HCL nr.2/2017 cu privire la aprobarea inventarierii anuale a domeniului privat al orasului Piatra Olt
224	7.1	TEREN ARABIL	S=0.0107 ha, CV 2/1, P 19/1 Vecinatati: Nord=PART. Est= particulari Sud =str.Liliacului Vest =P 18/1	2017	214	HCL nr.2/2017 cu privire la aprobarea inventarierii anuale a domeniului privat al orasului Piatra Olt

225	7.1	TEREN ARABIL	S=0.3928 ha, CV 11, P 611 Vecinatati: N=Sc.Gim.Bistrita Noua Est= str.Cepari Sud =particulari Vest =str.Morunesti	2017	7856	HCL nr.2/2017 cu privire la aprobarea inventarierii anuale a domeniului privat al orasului Piatra Olt Carte funciara nr.58180
226	1.2.7	GRAJD NR.1	SC=840 MP, Nord=DOM.PRIVAT POZ.166 Est= DOM.PRIVAT POZ.166 Sud =DOM.PRIVAT POZ.166 Vest =DOM.PRIVAT POZ.166	2003	36742-C 25200-T	HCL nr.18/2003 cu privire la aprobarea Listei terenurilor din domeniul privat al orasului Piatra Olt
227	1.2.7	GRAJD NR.2	SC=840 MP, Nord=DOM.PRIVAT POZ.166 Est= DOM.PRIVAT POZ.166 Sud =DOM.PRIVAT POZ.166 Vest =DOM.PRIVAT POZ.166	2003	36742-C 25200-T	HCL nr.18/2003 cu privire la aprobarea Listei terenurilor din domeniul privat al orasului Piatra Olt
228	1.2.7	GRAJD NR.3	SC=735 MP, Nord=DOM.PRIVAT POZ.166 Est= DOM.PRIVAT POZ.166 Sud =DOM.PRIVAT POZ.166 Vest =DOM.PRIVAT POZ.166	2003	32149-C 22050-T	HCL nr.18/2003 cu privire la aprobarea Listei terenurilor din domeniul privat al orasului Piatra Olt
229	1.5.3	GRUP DE MULS	SC=300 MP, Nord=DOM.PRIVAT POZ.166 Est= DOM.PRIVAT POZ.166 Sud =DOM.PRIVAT POZ.166 Vest =DOM.PRIVAT POZ.166	2003	13122-C 9000- T	HCL nr.18/2003 cu privire la aprobarea Listei terenurilor din domeniul privat al orasului Piatra Olt
230	1.2.4	SILOZ NR.1 SILOZ NR.2	SC=300 MP, SC=300 Nord=DOM.PRIVAT POZ.166 Est= DOM.PRIVAT POZ.166 Sud =DOM.PRIVAT POZ.166 Vest =DOM.PRIVAT POZ.166	2003	13122-C 13122-C 423-T 423-T	HCL nr.18/2003 cu privire la aprobarea Listei terenurilor din domeniul privat al orasului Piatra Olt
231	1.2.7	GRAJD	SC=624 MP, Nord=DOM.PRIVAT POZ.140 Est= DOM.PRIVAT POZ.140 Sud =DOM.PRIVAT POZ.140 Vest =DOM.PRIVAT POZ.140	2003	11232	HCL nr.18/2003 cu privire la aprobarea Listei terenurilor din domeniul privat al orasului Piatra Olt Cartea funciara nr.51772
232	1.6.2	DISPENSAR UMAN PIATRA	SC=220 MP, SD =440 MP Nord=PART. Est=PART. Sud =SCOALA GIM.PIATRA Vest =DN 64	2010	648077-C 6660-T	HCL nr.26/2010 cu privire la aprobarea inventarierii anuale a domeniului privat al orasului Piatra Olt Carte funciara nr.51726
233	1.5.12	MAGAZIE	SC=59 MP, Nord=DOM.PRIVAT POZ.207 Est= DOM.PRIVAT POZ.207 Sud =DOM.PRIVAT POZ.207 Vest =DOM.PRIVAT POZ.207	2015	7080-C 1770-T	HCL nr.5/2015 cu privire la aprobarea inventarierii anuale a domeniului privat al orasului Piatra Olt Cartea funciara nr.54744

234	1.2.7	IMOBIL- CONSTRUCTIE	SC=398 MP Nord=DOM.PRIVAT POZ.207 Est= DOM.PRIVAT POZ.207 Sud =DOM.PRIVAT POZ.207 Vest =DOM.PRIVAT POZ.207	104296-C	104296-C	2017	HCL nr.21/2017 cu privire la aprobarea inventarierii anuale a domeniului privat al orasului Piatra Olt Cartea funciara nr.54744
235	1.6.2	IMOBIL HOTEL	SC=216 MP Nord=DOM.PRIVAT POZ.210 Est= DOM.PRIVAT POZ.210 Sud =DOM.PRIVAT POZ.210 Vest =DOM.PRIVAT POZ.210	25931 -C 6480-T	25931 -C 6480-T	2017	HCL nr.21/2017 cu privire la aprobarea inventarierii anuale a domeniului privat al orasului Piatra Olt Cartea funciara nr.55134
236	1.6.2	IMOBIL-CONSTRUCTIE	SC=24 MP Nord=STR.VICTORIEI Est=DC 78 Sud =DC 78 Vest =CHIOSC ZIARE	13366-C	13366-C	2017	HCL nr.21/2017 cu privire la aprobarea inventarierii anuale a domeniului privat al orasului Piatra Olt
237	7.1	TEREN CURTI - CONSTRUCTII	S=0,021 ha, CV 20, P 1008/1/2 Vecinatati: Nord=Aleea Timeretului Est= DOM.PRIVAT POZ.160 Sud = DOM.PRIVAT POZ.160 Vest = DOM.PRIVAT POZ.160	6300	6300	2003	HCL nr. 18/22.03.2019 privind dezmembrarea unui teren apartinand domeniului privat al orasului Piatra Olt Act dezilpire nr.1840/2019 Carte funciara nr.54685
238	7.1	TEREN ARABIL	S=0,09 ha, T 104, P 869/1 Vecinatati: Nord= Str.Acidava Est= Teren Primaria Piatra Olt Sud = Teren Primaria Piatra Olt Vest = Numar cadastral 51659	16200	16200	2020	HCL nr.36/2020 cu privire la aprobarea inventarierii anuale a domeniului privat al orasului Piatra Olt Cartea funciara nr.54940
239	7.1	TEREN CURTI - CONSTRUCTII	S= 3,8454 ha T 109, P 921 Vecinatati: Nord=nr.cad.50305,54879 Est= str. lng.Calinderu Sud =De 926/1 Vest =Prop.privata	76908	76908	2003	HCL nr.4/2012 cu privire la concesionarea unui teren din domeniul privat al orasului Piatra Olt Contract de concesiune nr.13498/26.04.2012 Cartea funciara nr.54720
240	7.1	PASUNE	S=0,0438 ha, T 69, P 579/2 Vecinatati: Nord= T 69 Est= T 69 Sud = Numar cadastral 55162 Vest = T 69	618	618	2022	Cartea funciara nr.58167
241	7.1	PASUNE	S=8,9345 ha, T 69, P 579/3 Vecinatati: Nord= DE 568 Est= T 69 Sud = T 69 Vest = T 69	126062	126062	2022	Ordinul Prefectului Judetului Olt, nr.240/20.10.2022 Cartea funciara nr.58166

242	7.1	PASUNE	S= 9.7064 ha, T 69, P 579/5 Vecinatati: Nord= Intravilan Est= T 69 Sud = T 69 Vest = T 69	2022	136953	Ordinul Prefectului Județului Olt, nr.240/20.10.2022 Cartea funciara nr.58165
243	7.1	PASUNE	S= 10.8644 ha, P 641/1 Vecinatati: Nord=Intravilan Est= T 83 Sud = T 83 Vest = T 83	2022	153291	Ordinul Prefectului Județului Olt, nr.240/20.10.2022 Cartea funciara nr.58183
244	7.1	PASUNE	S= 4.6427 ha, T 69 P 561/1 Vecinatati: Nord=T 69 Est= T 69 Sud = T 69 Vest = T 69	2022	65605	Ordinul Prefectului Județului Olt, nr.240/20.10.2022 Cartea funciara nr.58173
245	7.1	PASUNE	S= 4,11 ha, T 69 P 561/3 Vecinatati: Nord=T 69 Est= T 69 Sud = T 69 Vest = T 69	2022	58078	Ordinul Prefectului Județului Olt, nr.240/20.10.2022 Cartea funciara nr.58174
246	7.1	PASUNE	S= 0,0098 ha, T 69 P 561/4 Vecinatati: Nord=T 69 Est= T 69 Sud = T 69 Vest = T 69	2022	138	Cartea funciara nr.58175
247	7.1	TEREN NEPRODUCTIV	S=2,7942 ha, T 122, P 2111,P 2113 Vecinatati: Nord= NR.CAD.55174, DE 2104/1 Est= NR.CAD.50312 Sud =UAT BRANCOVENI Vest =DN 64	2022	39398	HCL nr.53/2022 cu privire la aprobarea inventarierii anuale a domeniul privat al orasului Piatra Olt
248	7.1	TEREN NEPRODUCTIV	S=1,1021 ha, T 122, P 2112 Vecinatati: Nord= P 2111 Est= P 2111 Sud =P 2113 Vest =DN 64	2022	15540	HCL nr.53/2022 cu privire la aprobarea inventarierii anuale a domeniul privat al orasului Piatra Olt

249	7.1	TEREN CURTI - CONSTRUCTII	S= 3,8454 ha T 109, P 921 Vecinatati: Nord=nr.cad.50305,54879 Est= str.Ing.Calinderu Sud =De 926/1 Vest =Prop.privata	2003	76908	HCL nr.4/2012 cu privire la concesionarea unui teren din domeniul privat al orasului Piatra Olt Contract de concesiune nr.13498/26.04.2012 Cartea funciara nr.54720
250	7.1	PASUNE	S=293642 mp, din T 4, P 3 Vecinatati: Nord= T 3 Est= T 4 Sud =INTRAVILAN Vest =T 1	2022	414035	Ordinul Prefectului Judetului Olt, nr.240/20.10.2022 HCL nr.71/2022 cu privire la aprobare completare domeniul privat al orasului Piatra Olt Cartea funciara nr.52198
251	7.1	PASUNE	S=196659 mp, din T 5, P 92 Vecinatati: Nord= A.192 Est=hotar Ganeasa Sud =T 6 Vest =T 4	2022	277289	Ordinul Prefectului Judetului Olt, nr.240/20.10.2022 HCL nr.71/2022 cu privire la aprobare completare domeniul privat al orasului Piatra Olt Cartea funciara nr.52270
252	7.1	PASUNE	S=27624 mp, din T 4, P 85 Vecinatati: Nord= T 5 Est= T 6 Sud =Intravilan Vest =DE 84	2022	38650	Ordinul Prefectului Judetului Olt, nr.240/20.10.2022 HCL nr.71/2022 cu privire la aprobare completare domeniul privat al orasului Piatra Olt Cartea funciara nr.55263
253	7.1	PASUNE	S=13587 mp, din T 6, P 89 Vecinatati: Nord= T 6 Est= T 6 Sud =T 6 Vest =T 6	2022	19158	Ordinul Prefectului Judetului Olt, nr.240/20.10.2022 HCL nr.71/2022 cu privire la aprobare completare domeniul privat al orasului Piatra Olt Cartea funciara nr.55264
254	7.1	TEREN NEPRODUCTIV	S=106018 mp, T 100 IV, P 11 Vecinatati: Nord= CF 52791 Est= T 101 Sud =CF 52811, CF 52812 Vest =T 101	2022	149485	Ordinul Prefectului Judetului Olt, nr.240/20.10.2022 HCL nr.71/2022 cu privire la aprobare completare domeniul privat al orasului Piatra Olt Decizia nr.129/25.11.2022 a Ministerului Agriculturii si Dezvoltarii Rurale, Directia pentru Agricultura Olt privind aprobarea scoaterii definitive din circuitul agricol a terenurilor situate in extravilan Cartea funciara nr.52792 Contract concesiune nr.15262/22.03.2023
255	7.1	TEREN NEPRODUCTIV	S=178078 mp, T 101 IV, P 1 Vecinatati: Nord= CF 52811, CF 52812 Est= T 101 Sud =T 99 Vest =T 99	2022	251089	Ordinul Prefectului Judetului Olt, nr.240/20.10.2022 HCL nr.71/2022 cu privire la aprobare completare domeniul privat al orasului Piatra Olt Decizia nr.129/25.11.2022 a Ministerului Agriculturii si Dezvoltarii Rurale, Directia pentru Agricultura Olt privind aprobarea scoaterii definitive din circuitul agricol a terenurilor situate in extravilan. Cartea funciara nr.52899 Contract concesiune nr.15262/22.03.2023

256	7.1	TEREN NEPRODUCTIV	S=56030 mp, T 102, P 851/1 Vecinatati: Nord= NR.CAD.52959 Est= NR.CAD.53054 Sud =PIRIUL OLTISOR Vest = REST PROP.LOT II	2022	79002	Ordinul Prefectului Judetului Olt, nr.240/20.10.2022 HCL nr.71/2022 cu privire la aprobare completare domeniul privat al orasului Piatra Olt Decizia nr.129/25.11.2022 a Ministerului Agriculturii si Dezvoltarii Rurale, Directia pentru Agricultura Olt privind aprobarea scoaterii definitive din circuitul agricol a terenurilor situate in extravilan Act de dezmembrare nr.3469/12.01.2023 Cartea funciara nr.58406 Contract concesiune nr.15262/22.03.2023
257	7.1	TEREN NEPRODUCTIV	S=97457 mp, T 102, P 851/2 Vecinatati: Nord= REST PROP.LOT I Est= NR.CAD.53054 Sud = NR.CAD.53202 Vest = PIRIUL OLTISOR	2022	137414	Ordinul Prefectului Judetului Olt, nr.240/20.10.2022 HCL nr.71/2022 cu privire la aprobare completare domeniul privat al orasului Piatra Olt Decizia nr.129/25.11.2022 a Ministerului Agriculturii si Dezvoltarii Rurale, Directia pentru Agricultura Olt privind aprobarea scoaterii definitive din circuitul agricol a terenurilor situate in extravilan Act de dezmembrare nr.3469/12.01.2023 Cartea funciara nr.58407
258	7.1	PASUNE	S=0,5000 ha, T 99, P 839/2 Vecinatati: Nord=P 839/1 Est= CF 837 Sud =CF 837 Vest =str.Nitulesti	2003	217597	HCL nr.18/2003 cu privire la aprobarea Listei terenurilor din domeniul privat al orasului Piatra Olt HCL nr.47/28.06.2023 privind dezmembrarea unui teren apartinand domeniului privat al orasului Piatra Olt Act de dezmembrare nr.794/14.07.2023 Cartea funciara nr.58516
259	7.1	TEREN CURTI-CONSTRUCTII	S=0,0221 ha, T 24, Vecinatati: Nord= DN 65 Est= CF 54508 Sud =CF 54513 Vest =CF 54507	2003	217597	Procesul verbal al comisiei speciale de inventariere a domeniului privat al orasului Piatra Olt, nr.29232/21.12.2023 Cartea funciara nr.54506
260	7.1	TEREN ARABIL INTRAVILAN	Suprafata=4796 mp Cv 16, P 562 Vecinatati: E=Proprietati particulare V=Ds 564/3 S=Teren Primarie N=proprietati particulare	1991	72306,00	HCL nr.30/28.04.2023 cu privire la aprobare trecerea unui teren din domeniul public al orasului Piatra Olt in domeniul privat al orasului Piatra Olt Carte funciara nr.57148

PRESEDINTE,
ROBERT MUNTEANU- viceprimar

MEMBRII :

- PETRISOR STOICA – secretarul general al orasului _____
- BERINDEI GABRIEL FLORIN-birou financiar-contabil _____
- NICOLETA VOICU- consilier superior _____
- DUMITRU BADESCU -inspector de specialitate _____
- DANIELA MAGDALENA OPRESCU -sef birou API _____
- CRISTIAN DRAGAN – responsabil cu evidenta registrului agricol _____