

ROMÂNIA
JUDEȚUL OLT
CONSILIUL LOCAL PIATRA OLT

HOTĂRÂRE

Cu privire la : aprobarea notei conceptuale și temei de proiectare pentru obiectivul de investiții „Amenajare Parc Piatra Olt, judetul Olt”

Consiliul Local al orasului Piatra Olt

Având în vedere:

-Referatul de aprobare nr.23789/04.11.2021 la proiectul de hotarare cu privire la aprobarea notei conceptuale și temei de proiectare pentru obiectivul de investiții „Amenajare Parc Piatra Olt, judetul Olt”

-Raportul de specialitate nr.23790/04.11.2021, al Biroului urbanism cu propunerea de aprobarea notei conceptuale și temei de proiectare pentru obiectivul de investiții „Amenajare Parc Piatra Olt, judetul Olt”

-Ordinul Prefectului-judetul Olt nr.4871/30.10.2020 privind constituirea indeplinirii condițiilor legale de constituire a Consiliului Local al orasului Piatra Olt, jud.Olt

-Prevederile art. 1, alin. 2, art. 3, art. 4, din H.G. nr. 907/2016 privind etapele de elaborare și conținutul-cadru al documentațiilor tehnico-economice aferente obiectivelor/proiectelor de investiții finanțate din fonduri publice, cu modificările și completările ulterioare,

-Dispozițiile Legii nr.24/2000 privind normele de tehnica legislativa pentru elaborarea actelor normative, republicata , cu modificarile si completarile ulterioare

-Art.44 din Legea nr. 273/2006 privind finanțele publice locale, cu modificările și completările ulterioare,

-Art.17 din Ordinul nr.839/2009 privind aprobarea normelor metodologice de aplicare a Legii nr.50/1991 privind autorizarea executării lucrărilor de construcții cu modificările si completarile ulterioare

- Dispozițiile art.129 alin. 2 , lit. c din OUG 57/2019 privind Codul administrativ cu modificările si completarile ulterioare

-Art.42 alin.1, lit.c si art. 47 din Legea nr.500/2002 privind finanțelor publice cu modificările si completarile ulterioare

-Avizul comisiei de specialitate din cadrul Consiliului local al orasului Piatra Olt

In temeiul art.196 alin.1,lit.a din OUG 57/2019 privind Codul administrative, cu modificările si completarile ulterioare;

Hotărăște:

Art. 1 Se aprobă nota conceptuală pentru obiectivul de investiții „Amenajare Parc Piatra Olt, judetul Olt” conform Anexei nr. 1. parte integrantă din prezenta hotărâre.

Art. 2 Se aprobă tema de proiectare pentru obiectivul de investitii „Amenajare Parc Piatra Olt, judetul Olt” conform Anexei nr. 2, parte integrantă din prezenta hotărâre.


Art.3. Se împuternicește primarul Nicusor RADA să semneze toate documentele necesare realizării obiectivului propus în prezenta hotărâre.

Art.4. Prezenta hotarare se comunica la :

- Institutiei Prefectului - judetului Olt
- Consiliului Județean Olt
- Comisiile de specialitate din cadrul Consiliului local
- Primarului orasului Piatra Olt



PREȘEDINTE DE SEDINTA,
ROBERT MUNTEANU




CONTRASEMNEAZA,
SECRETAR GENERAL
PETRISOR STOICA



Hotararea a fost adoptata cu voturi 12 pentru
Nr. 67 din 08.11.2021

PROCEDURI OBLIGATORII ULTERIOARE ADOPTĂRII HOTĂRĂRII CONSILIULUI LOCAL NR. 67 din 08.11.2021		
Operațiuni efectuate	Data ZZ/LL/AN	Semnătura persoanei responsabile să efectueze procedura
1	2	3
Adoptarea hotărârii nr.67 s-a făcut cu majoritate absolută	08.11.2021.	
Comunicarea către primar	10.11.2021	
Comunicarea către prefectul județului	10.11.2021	
Aducerea la cunoștința publică	17.11.2021	
Hotărârea devine obligatorie	17.11.2021	



NOTA CONCEPTUALA
pentru obiectivul de investitii:
Amenajare Parc Piatra Olt, judetul Olt

Temei legal : Hotărârea nr. 907/2016 privind etapele de elaborare și conținutul-cadru al documentațiilor tehnico-economice aferente obiectivelor/proiectelor de investiții finanțate din fonduri publice

1. Informații generale privind obiectivul de investiții propus

1.1. Denumirea obiectivului de investiții

Amenajare Parc Piatra Olt, judetul Olt

1.2. Ordonator principal de credite/investitor

Orasul Piatra Olt, judetul Olt, reprezentata prin Primar Nicusor RADA

1.3. Ordonator de credite (secundar, terțiar)

Nu e cazul;

1.4. Beneficiarul investiției

Orasul Piatra Olt

2. Necesitate și oportunitatea obiectivului de investiții propus

2.1. Scurta prezentare privind:

a) deficiențe ale situației actuale;

Se remarca necesitatea crearii unui punct de intalnire si petrecere a timpului liber in zona prin realizarea de alei pietonale care strabat spatiul verde si leaga elemente individuale cum ar fi zone de odihna pentru diferite varste , locuri de relaxare contribuindu-se la cresterea potentialului de promenada si de utilizare de catre public a spatiului verde.

b) efectul pozitiv previzionat prin realizarea obiectivului de investiții;

Realizarea investitiei propuse deschide noi oportunitati imbunatatire a aspectului estetic al orasului Piatra Olt

c) impactul negativ previzionat în cazul nerealizării obiectivului de investiții.

Nu este cazul.

2.2. Prezentarea, după caz, a obiectivelor de investiții cu aceleași funcțiuni sau funcțiuni similare cu obiectivul de investiții propus, existente în zonă, în vederea justificării necesității realizării obiectivului de investiții propus
Orasul Piatra Olt intentioneaza sa puna in valoare a spatiului partial amenajat si sa creeze in zona un loc de recreere , promenada pentru locuitorii orasului Piatra Olt.

2.3. Existența, după caz, a unei strategii, a unui master plan ori a unor planuri similare, aprobate prin acte normative, în cadrul cărora se poate încadra obiectivul de investiții propus

In cadrul strategiei de dezvoltare a orasului se regaseste actiunea referitoare la amenajarea parcului din Piatra Olt, impunandu-se actiuni urgente de refunctionalizare a suprafetelor degradate , vacante sau neutralizate prin

îmbunătățirea calitatii mediului și satisfacerea nevoii de agrement și recreere în aer liber.

2.4. Existența, după caz, a unor acorduri internaționale ale statului care obligă partea română la realizarea obiectivului de investiții

Nu este cazul

2.5. Obiective generale, preconizate a fi atinse prin realizarea investiției

Lucrările de amenajare a parcului din Piatra Olt, au în vedere crearea unui loc adecvat care să asigure tinerilor și copiilor condiții pentru mișcare în aer liber, în condiții de siguranță cât și amenajarea unor zone care să fie adevărate oaze de liniște, verdeată, care să ofere o priveliște relaxantă tuturor categoriilor de vârstă și să contribuie la păstrarea și îmbunătățirea stării de sănătate a locuitorilor.

Oportunitatea investiției este justificată de necesitatea punerii în valoare a spațiului parțial amenajat și a creării în zona a unui loc de recreere și promenadă pentru locuitorii orașului Piatra Olt.

3. Estimarea suportabilității investiției publice

3.1. Estimarea cheltuielilor pentru execuția obiectivului de investiții, luându-se în considerare, după caz:

- costurile unor investiții similare realizate;
- standarde de cost pentru investiții similare

Valoarea totală necesară investiției va fi aprobată ulterior de către Consiliul Local.

3.2. Estimarea cheltuielilor pentru proiectarea, pe faze, a documentației tehnico-economice aferente obiectivului de investiție, precum și pentru elaborarea altor studii de specialitate în funcție de specificul obiectivului de investiții, inclusiv cheltuielile necesare pentru obținerea avizelor, autorizațiilor și acordurilor prevăzute de lege nu vor depăși pragul de 135.000 lei/ documentații sau studii, conform Legii nr.98 / 2016 privind achizițiile publice.

3.3. Surse identificate pentru finanțarea cheltuielilor estimate (în cazul finanțării nerambursabile se va menționa programul operațional/axa corespunzătoare, identificată)

- bugetul local

4. Informații privind regimul juridic, economic și tehnic al terenului și/sau al construcției existente

Regimul tehnic: Suprafața afectată de lucrări este de circa 3213 mp situată în intravilanul Orașului Piatra Olt, domeniul public.

Regimul economic: Conform Planului Urbanistic General aprobat, situația actuală a terenului este de parc.

5. Particularități ale amplasamentului/amplasamentelor propus(e) pentru realizarea obiectivului de investiții:

a) descrierea succintă a amplasamentului/amplasamentelor propus(e) (localizare, suprafața terenului, dimensiuni în plan);

Orașul Piatra Olt este situat în nordul Câmpiei Caracalului, pe dreapta văii Oltului, la 16 km sud-vest de municipiul Slatina, pe DN 64, DN 65; important nod feroviar prin care trec trenurile din direcțiile Timișoara - Craiova - Pitești - București, Sibiu - Rm. Vâlcea - București, Corabia - Caracal - București.

Investiția propusă va aduce o contribuție însemnată la amenajarea peisagistică a zonei creând un potențial al agrementului urban, în prezent acesta reprezentând un spațiu verde fără funcțiune publică importantă, neexistând piese sau obiective care să atragă publicul în acest sens.

**b) relațiile cu zone învecinate, accesuri existente și/sau căi de acces
posibile;**

Accesul la lucrare se va face pe drumurile existente.

c) surse de poluare existente în zonă;

Nu este cazul

d) particularități de relief;

Din punct de vedere geomorfologic, localitatea Piatra Olt este situată în Campia Boianului, componenta a Câmpiei Romane. Aceasta este limitată de Valea Oltului, la V, Valea Vedea, la E, conturul festonat al Piemontului Getic, la N, și Campia Calmatuiului, la S. Platforma pe care o formează câmpul este adânc sectinat de o rețea hidrografică, relativ deasă, cum sunt: râul Oltel, paraiele Amaradia și Teslui, al căror curs se desfășoară în partea nordică. Rețeaua hidrografică principală, Olt și Jiu, au modelat suprafața câmpiei prin formarea 4 nivele de terasă, care reflectă etape de evoluție în condiții fluviatil - lacustre a regiunii pe parcursul Cuaternarului. La E de Olt, se dezvoltă Campia Boianului, iar la V de Jiu, Campia Baileștilor, care din punct de vedere genetic sunt echivalente Câmpiei Caracalului.

Localitatea Piatra Olt este așezată în interfluviul Olt - Oltet, unde au fost modelate 5 nivele de terasă în Pleistocenul și Holocenul superior. Cel de-al cincilea nivel de terasă este situat nivelul câmpurilor Caracalului și Boianului, la vest de Oltet și est de Olt.

Primele două nivele de terasă, cu poziția cea mai joasă, spre Olt și Oltet, s-au format în Holocen, cel de-al treilea nivel de terasă în Pleistocenul superior și cel de-al patrulea, în Pleistocenul mediu. Localitatea Piatra Olt este situată pe cel de-al treilea nivel de terasă a Pleistocenului superior, aproape de contactul cu cea de-a patra terasă a Holocenului superior din versantul drept al Văii Oltului.

Terasa pe care este așezată localitatea Piatra Olt este formată dintr-un pachet de argilă slab nisipoasă, brun - cafenie, ce se extinde până la adâncimi de 4 - 5 m, după care sunt interceptate argile cu rar pietriș până la adâncimi de 8 - 10 m. În continuare sunt interceptate pietrișuri cu nisip sau nisip argilos. Apa subterană se situează la adâncimi de 18 - 20 m.

Localitatea Piatra Olt este așezată pe cel de-al doilea nivel de terasă formată în Holocenul inferior, iar localitățile Criva de Sus și Criva de Jos, se desfășoară pe terasă inferioară a râului Olt, structurată în Holocenul superior.

Terasa mai înaltă pe care se situează localitatea Piatra Olt este alcătuită dintr-un complex argilos, gros de cca 4,0 m, după cum urmează: argilă cu rar pietriș, iar la adâncimi de 7 - 8 m pietriș cu nisip sau liant argilos. Nivelul apei subterane se situează la adâncimi de 10 - 12 m.

Terasa inferioară de pe teritoriul localităților Criva are în suprafața un complex argilos cu grosimi de 3 - 4 m după care sunt interceptate pietrișuri cu nisip. Apa subterană se plasează la adâncimi de 4 - 5 m.

Sub depozitele Câmpiei Caracalului, de la adâncimi de 80 - 120 m este interceptat Pleistocenul inferior în faciesul Stratelor de Fratești.

**e) nivel de echipare tehnico-edilitară a zonei și posibilități de asigurare a
utilităților;**

În zona există rețea electrică de medie și joasă tensiune, rețea de apă și canalizare.

**f) existența unor eventuale rețele edilitare în amplasament care ar
necesita relocare/protejare, în măsura în care pot fi identificate;**

Nu este cazul

g) posibile obligații de servitute;

Nu este cazul

h) condiționări constructive determinate de starea tehnică și de sistemul constructiv al unor construcții existente în amplasament, asupra cărora se vor face lucrări de intervenții, după caz;

Nu este cazul

j) existența de monumente istorice/de arhitectură sau situri arheologice pe amplasament sau în zona imediat învecinată; existența condiționărilor specifice în cazul existenței unor zone protejate sau de protecție.

Nu este cazul

6. Descrierea succintă a obiectivului de investiții propus, din punct de vedere tehnic și funcțional:

a) destinație și funcțiuni; cai de comunicație

Obiectul lucrării constă în întocmirea documentației necesare în vederea punerii în execuție a amenajării parcului din Piatra Olt.

b) caracteristici, parametri și date tehnice specifice, preconizate;

Lucrările propuse sunt amplasate în domeniul public nefiind necesare exproprieri, scoateri din circuitul agricol sau forestier.

Proiectul se încadrează în prioritățile propuse de PUG iar terenul pe care se execută lucrarea este inclus în proprietatea publică. Acesta este compatibil cu reglementările de mediu naționale, precum și cu legislația europeană în domeniul mediului, folosind standarde și proceduri similare cu acelea stipulate în legislația europeană în evaluarea impactului la mediu, conform Directivei 85/337/CE amendată prin Directiva 97/n/CE.

Lucrările din prezentul proiect au fost concepute să nu afecteze proprietăți particulare.

Terenul va fi eliberat de orice sarcini de către beneficiar și pus la dispoziția constructorului înainte de începerea execuției.

c) durată minimă de funcționare apreciată corespunzător destinației/funcțiunilor propuse;

Conform cerințelor stabilite în legislația specifică

d) nevoi/solicitări funcționale specifice.

Se va avea în vedere adoptarea unor soluții tehnologice care să respecte datele din tema elaborată de beneficiar, precum și concordanța cu elementele de adaptare la teren. Soluțiile proiectate vor satisface cerințele de stabilitate impuse prin normele și normativele în vigoare.

7. Justificarea necesității elaborării, după caz, a:

- studiului de fezabilitate, în cazul obiectivelor/proiectelor majore de investiții;


Nu este cazul

- expertizei tehnice și, după caz, a auditului energetic ori a altor studii de specialitate, audituri sau analize relevante, inclusiv analiza diagnostic, în cazul intervențiilor pe monumente istorice sau în zone protejate.

-Expertiza tehnică și studiul geotehnic se vor efectua în conformitate cu legislația în vigoare

- unui studiu de fundamentare a valorii resursei culturale referitoare la restricțiile și permisivitățile asociate cu obiectivul de investiții, în cazul intervențiilor pe monumente istorice sau în zone protejate.

Nu este cazul



Președinte de ședință
Robert MUNTEANU

Consilier superior,
Nicoleta VOICU

TEMĂ DE PROIECTARE
pentru obiectivul de investitii:
„Amenajare Parc Piatra Olt, judetul Olt”

Temei legal : Hotărârea nr. 907/2016 privind etapele de elaborare și conținutul-cadru al documentațiilor tehnico-economice aferente obiectivelor/proiectelor de investiții finanțate din fonduri publice.

1. Informații generale

1.1. Denumirea obiectivului de investiții

„Amenajare Parc Piatra Olt, judetul Olt”

1.2. Ordonator principal de credite/investitor

Orasul Piatra Olt, judetul Olt, reprezentata prin Primar Nicusor RADA

1.3. Ordonator de credite (secundar, terțiar)

Nu e cazul;

1.4. Beneficiarul investiției

Orasul Piatra Olt, judetul Olt

1.5. Elaboratorul temei de proiectare

Orasul Piatra Olt, judetul Olt

2. Date de identificare a obiectivului de investiții

2.1. Informații privind regimul juridic, economic și tehnic al terenului și/sau al construcției existente, documentație cadastrală

Regimul tehnic: Suprafata afectata de lucrari este de circa 3213 mp situata in intravilanul Orasului Piatra Olt , domeniul public .

Regimul economic:Conform Planului Urbanistic General aprobat, situatia actuala a terenului este de parc.

2.2. Particularități ale amplasamentului/amplasamentelor propus/propuse pentru realizarea obiectivului de investiții, după caz:

a) descrierea succintă a amplasamentului/amplasamentelor propus/propuse

Orașul Piatra Olt este situat în nordul Câmpiei Caracalului, pe dreapta văii Oltului, la 16 km sud-vest de municipiul Slatina, pe DN 64, DN 65; important nod feroviar prin care trec trenurile din direcțiile Timișoara - Craiova - Pitești - București, Sibiu - Rm. Vâlcea - București, Corabia - Caracal - București.

Investitia propusa va aduce o contributie insemnata la la imbunatatirea mediului urban al orasului Piatra Olt si a conditiilor de viata a locuitorilor, prin imbunatatirea calitatii mediului si satisfacerea nevoii de agrement si recreere in aer liber .

b) relațiile cu zone învecinate, accesuri existente și/sau căi de acces posibile;

Accesul la lucrare se va face pe drumurile existente.

c) surse de poluare existente în zonă;

Nu este cazul

d) particularități de relief;

Cele doua Câmpii de la est la vest de Olt, s-au format in partea finala a Pleistocenului mediu si debutul Pleistocenului superior, cand regiunea este exondata din mediu lacustru si evolueaza in continuare in condiții fluviale.

Localitatea Piatra Olt este așezata in interfluviul Olt - Oltet, unde au fost modelate 5 nivele de terasa in Pleistocenul si Holocenul superior. Cel de-al cincilea nivel de terasa este situat nivelul câmpurilor Caracalului si Boianului, la vest de Oltet si est de Olt.

Primele doua nivele de terasa, cu poziția cea mai joasa, spre Olt si Oltet, s-au format in Holocen, cel de-al treilea nivel de terasa in Pleistocenul superior si cel de-al patrulea, in Pleistocenul mediu. Localitatea Piatra Olt este situata pe cel de-al treilea nivel de terasa a Pleistocenului superior, aproape de contactul cu cea de-a patra terasa a Iolocenului superior din versantul drept al Văii Oltului. Localitățile Criva de Sus si Criva de Jos, componente ale Orasul Piatra Olt, sunt așezate pe terasa inferioara a râului Olt, formata de asemenea in Holocenul superior.

Structura litologica generala a Câmpiei Boianului si Caracalului consta dintr-un complex argilos, ce se extinde pana la adancimi de 8 - 10 m, dupa cum urmeaza: un pachet argilos cu intercalații de pietrișuri mici cu nisip si nisipuri cu pietriș, ce se extind pana la adancimi de 20 - 35 m.

e) nivel de echipare tehnico-edilitară al zonei și posibilități de asigurare a utilităților;

In zona exista retea electrica de medie si joasa tensiune, retea de apa si canalizare.

f) existența unor eventuale rețele edilitare în amplasament care ar necesita relocare/protejare, în măsura în care pot fi identificate;

Nu este cazul

g) posibile obligații de servitute;

Nu este cazul

h) condiționări constructive determinate de starea tehnică și de sistemul constructiv al unor construcții existente în amplasament, asupra cărora se vor face lucrări de intervenții, după caz;

Nu este cazul

j) existența de monumente istorice/de arhitectură sau situri arheologice pe amplasament sau în zona imediat învecinată; existența condiționărilor specifice în cazul existenței unor zone protejate sau de protecție.

Nu este cazul

2.3. Descrierea succintă a obiectivului de investiții propus din punct de vedere tehnic și funcțional:

a) destinație și funcțiuni;

Obiectul lucrării consta in intocmirea documentatiei necesare realizării obiectivului de investitii „Amenajare Parc Piatra Olt, judetul Olt”.

b) caracteristici, parametri și date tehnice specifice, preconizate;

Lucrarile propuse sunt amplasate in domeniul public nefiind necesare exproprii, scoateri din circuitul agricol sau forestier.

Proiectul se incadreaza in prioritatile propuse de PUG iar terenul pe care se executa lucrarea este inclus in proprietatea publica. Acesta este compatibil cu reglementarile de mediu nationale, precum si cu legislatia europeana in domeniul mediului, folosind standarde si proceduri similare cu acelea stipulate in legislatia europeana in evaluarea impactului la mediu, conform Directivei 85/337/CE amendata prin Directiva 97/n/CE.

Lucrarile din prezentul proiect au fost concepute astfel incat sa pastreze terenul amplasat integral pe domeniul public, nefiind afectate proprietati particulare.

Terenul va fi eliberate de orice sarcini de catre beneficiar si pus la dispozitia constructorului inainte de inceperea executiei.

c) nivelul de echipare, de finisare și de dotare, exigențe tehnice ale construcției în conformitate cu cerințele funcționale stabilite prin reglementări tehnice, de patrimoniu și de mediu în vigoare;

Conform cerintelor stabilite in legislatia specifica

d) număr estimat de utilizatori;

Numarul de utilizatori care vor beneficia de lucrare se va raporta la locuitorii Orasul Piatra Olt.

e) durata minimă de funcționare, apreciată corespunzător destinației/funcțiunilor propuse;

Va fi stabilita ulterior pe baza unor normative specifice in vigoare.

f) nevoi/solicitări funcționale specifice;

Se va avea in vedere adoptarea unor solutii tehnologice care sa respecte datele din tema elaborata de beneficiar, precum si concordanta cu elementele de adaptare la teren. Solutiile proiectate vor satisface cerintele de stabilitate impuse prin normele si normativele in vigoare.

g) corelarea soluțiilor tehnice cu condiționările urbanistice, de protecție a mediului și a patrimoniului;

Conform cerintelor stabilite in legislatia specifica

h) stabilirea unor criterii clare în vederea soluționării nevoii beneficiarului.


Lucrările de amenajare a parcului din Piatra Olt, au in vedere crearea unui loc adecvat care sa asigure locuitorilor conditii pentru miscare in aer liber, in conditii de siguranta cat si amenajarea unor zone care sa fie adevarate oaze de liniste, verdeata, care sa ofere o priveliste relaxanta tuturor categoriilor de varsta va contribui la pastrarea si imbunatatirea starii de sanatate a locuitorilor.

Oportunitatea investiției este justificată de necesitatea punerii in valoare a spatiului partial amenajat si a crearii in zona a unui loc de recreere si promenada pentru locuitorii orasului Piatra Olt.


Lucrările care se vor realiza în zona parcului, nu vor afecta suprafețele de teren cu altă destinație.

2.4. Cadrul legislativ aplicabil și impunerile ce rezultă din aplicarea acestuia

-H.G. nr. 907/2016 privind etapele de elaborare și conținutului cadru al documentațiilor tehnico-economice aferente obiectivelor/proiectelor de investiții finanțate din fonduri publice;



Președinte de sedinta,
Robert MUNTEANU



Consilier superior,
Nicoleta Voicu

