

ROMÂNIA
JUDEȚUL OLT
CONSILIUL LOCAL PIATRA OLT

HOTĂRÂRE

Cu privire la : aprobarea notei conceptuale și temei de proiectare pentru obiectivul de investiții „Infiintare canalizare si statie de epurare in Sat Bistrita Noua, oras Piatra Olt, judetul Olt

Consiliul Local al orasului Piatra Olt

Având în vedere:

- Referatul de aprobare nr.22912/14010.2021 la proiectul de hotarare cu privire la aprobarea notei conceptuale și temei de proiectare pentru obiectivul de investiții „Infiintare canalizare si statie de epurare in Sat Bistrita Noua,oras Piatra Olt, judetul Olt
 - Raportul de specialitate nr.22913/14.10.2021, al Biroului urbanism cu propunerea de aprobarea notei conceptuale și temei de proiectare pentru obiectivul de investiții „Infiintare canalizare si statie de epurare in Sat Bistrita Noua, oras Piatra Olt, judetul Olt”
 - Ordinul Prefectului-judetul Olt nr.4871/30.10.2020 privind constituirea indeplinirii conditiilor legale de constituire a Consiliului Local al orasului Piatra Olt, jud.Olt
 - Prevederile art. 1, alin. 2, art. 3, art. 4, din H.G. nr. 907/2016 privind etapele de elaborare și conținutul-cadru al documentațiilor tehnico-economice aferente obiectivelor/proiectelor de investiții finanțate din fonduri publice, cu modificările și completările ulterioare,
 - Dispozitiile Legii nr.24/2000 privind normele de tehnica legislativa pentru elaborarea actelor normative, cu modificarile si completarile ulterioare
 - Art.44 din Legea nr. 273/2006 privind finanțele publice locale, cu modificările și completările ulterioare,
 - Art.17 din Ordinul nr.839/2009 privind aprobarea normelor metodologice de aplicare a Legii nr.50/1991 privind autorizarea executarii lucrarilor de constructii cu modificarile si completarile ulterioare
 - Dispozitiile art.129 alin. 2 , lit. c din OUG 57/2019 privind Codul administrativ cu modificarile si completarile ulterioare
 - Art.42 alin.1, lit.c si art. 47 din Legea nr.500/2002 privind finantelor publice cu modificarile si completarile ulterioare
 - Avizul comisiei de specialitate din cadrul Consiliului local al orasului Piatra Olt
- In temeiul art.196 alin.1,lit.a din OUG 57/2019 privind Codul administrative, cu modificarile si completarile ulterioare;

Hotărăște:


Art. 1 Se aprobă nota conceptuală pentru obiectivul de investiții „Infiintare canalizare si statie de epurare in Sat Bistrita Noua,oras Piatra Olt, judetul Olt” conform Anexei nr. 1, parte integrantă din prezenta hotărâre.

Art. 2 Se aprobă tema de proiectare pentru obiectivul de „Infiintare canalizare si statie de epurare in Sat Bistrita Noua, oras Piatra Olt, judetul Olt conform Anexei nr. 2, parte integrantă din prezenta hotărâre.

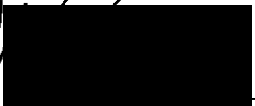
Art. 3 Se împuternicește primarul Nicusor RADA să semneze toate documentele necesare realizării obiectivului propus în prezenta hotărâre.

Art. 4 Prezenta hotarare se comunica la :

- Institutiei Prefectului - judetului Olt
- Primarului orasului Piatra Olt
- Comisiile de specialitate din cadrul Consiliului local



PRESEDINTE DE SEDINTA,
ALEXANDRU BUNGIU




CONTRASEMNEAZA,
SECRETAR GENERAL
PETRISOR STOICA



Hotararea a fost adoptata cu voturi 14 pentru
Nr. 51 din 15.10.2021

PROCEDURI OBLIGATORII ULTERIOARE ADOPTĂRII HOTĂRĂRII CONSILIULUI LOCAL NR. 51 din 15.10.2021		
Operațiuni efectuate	Data ZZ/LL/AN	Semnătura persoanei responsabile să efectueze procedura
1	2	3
Adoptarea hotărârii s-a făcut cu majoritate absolută	15.10.2021.	
Comunicarea către primar	19.10.2021	
Comunicarea către prefectul județului	19.10.2021	
Aducerea la cunoștința publică	26.10.2021	
Hotărârea devine obligatorie	26.10.2021	



NOTA CONCEPTUALA
pentru obiectivul de investitii:
Infiintare canalizare si statie de epurare in Sat Bistrita Noua,
oras Piatra Olt, judetul Olt

Temei legal : Hotărârea nr. 907/2016 privind etapele de elaborare și conținutul-cadru al documentațiilor tehnico-economice aferente obiectivelor/proiectelor de investiții finanțate din fonduri publice

1. Informații generale privind obiectivul de investiții propus

1.1. Denumirea obiectivului de investiții

Infiintare canalizare si statie de epurare in Sat Bistrita Noua, oras Piatra Olt, judetul Olt

1.2. Ordonator principal de credite/investitor

Orasul Piatra Olt, judetul Olt, reprezentata prin Primar Nicusor RADA

1.3. Ordonator de credite (secundar, terțiar)

Nu e cazul;

1.4. Beneficiarul investiției

Orasul Piatra Olt

2. Necesitate și oportunitatea obiectivului de investiții propus

2.1.Scurta prezentare privind:

a) deficiențe ale situației actuale;

Infiintare canalizare si statie de epurare in Sat Bistrita Noua, oras Piatra Olt, judetul Olt este necesara in scopul protectiei sanatatii oamenilor si protectiei mediului inconjurator, pentru ca apele menajere sa nu se mai infiltrezeze in panza freatica, astfel incat tot mai multi consumatori sa beneficieze de avantajele acestuia, cu impact pozitiv atat asupra gradului de confort al populatie cat si asupra sanatatii oamenilor si a factorilor de mediu si pentru a nu mai fi o sursa de poluare a mediului inconjurator.

b) efectul pozitiv previzionat prin realizarea obiectivului de investiții;

Realizarea investitiei propuse deschide noi oportunitati de ecologizare a mediului si apelor freactice si curgatoare, sporind atractivitatea zonei si imbunatatind conditiile de viata si vizează creșterea numărului de locuitori din zonele rurale care beneficiază de o infrastructură si de servicii de bază îmbunătățite.

Extinderea infrastructurii de apa uzata va contribui la cresterea potentialului economic al orasului Piatra Olt, prin impulsionearea investitiilor, ridicarea gradului de confort pentru populatie, diminuarea ten dințelor de declin social și economic și la îmbunătățirea nivelului de trai in orasul Piatra Olt. Astfel, se vor îmbunătăți condițiile de trai pentru populația rurală și se va ajunge la stoparea fenomenului de depoluare din mediul rural prin reducerea decalajelor rural urban.

c) impactul negativ previzionat în cazul nerealizării obiectivului de investiții.

In cazul in care nu se va realiza investitia, dezvoltarea zonei deservite va fi intarziata datorita nesolutionarii problemelor de dezvoltare a infrastructurii locale.

2.2. Prezentarea, după caz, a obiectivelor de investiții cu aceleași funcțiuni sau funcțiuni similare cu obiectivul de investiții propus, existente în zonă, în vederea justificării necesității realizării obiectivului de investiții propus
Orasul Piatra Olt intentioneaza sa extinda rețeaua de canalizare existenta in orasul Piatra Olt si satele apartinatoare, prin accesarea de fonduri europene, cat si din bugetul local cat si de stat.

2.3. Existența, după caz, a unei strategii, a unui master plan ori a unor planuri similare, aprobate prin acte normative, în cadrul cărora se poate încadra obiectivul de investiții propus

In cadrul strategiei de dezvoltare a orasului se regaseste actiunea referitoare la extinderea rețelei de canalizare, impunandu-se actiuni urgente de creare , extindere , reabilitare si modernizare a infrastructurii din mediul urban, astfel sa se poata asigura o crestere economica a acestor zone si conditii de viata decente pentru populatie.

2.4. Existența, după caz, a unor acorduri internaționale ale statului care obligă partea română la realizarea obiectivului de investiții
Nu este cazul

2.5. Obiective generale, preconizate a fi atinse prin realizarea investiției
Obtinerea unei dezvoltari teritoriale echilibrate a economiilor si comunitatilor rurale, inclusiv crearea si mentinerea de locuri de munca, infiintarea, dezvoltarea sau modernizarea infrastructurii de tip social/educational/drumuri rurale/iluminat public.
Prin Infiintare canalizare si statie de epurare in Sat Bistrita Noua, oras Piatra Olt, judetul Olt va creste nivelul de deservire al Orasului Piatra Olt, respectiv se imbunatateste accesul locuitorilor din toate satele apartinatoare catre Orasul Piatra Olt, cat si resedinta de judet Slatina, unde se regasesc organele administrative ale orasului se vor imbunatati creandu-se conditii pentru dezvoltarea economica a zonei pe termen mediu.

3. Estimarea suportabilității investiției publice

3.1. Estimarea cheltuielilor pentru execuția obiectivului de investiții, luându-se în considerare, după caz:

- costurile unor investiții similare realizate;
- standarde de cost pentru investiții similare

Valoarea totala necesara investitiei va fi aprobata ulterior de catre Consiuliul Local.

3.2. Estimarea cheltuielilor pentru proiectarea, pe faze, a documentației tehnico-economice aferente obiectivului de investiție, precum și pentru elaborarea altor studii de specialitate în funcție de specificul obiectivului de investiții, inclusiv cheltuielile necesare pentru obținerea avizelor, autorizațiilor și acordurilor prevăzute de lege nu vor depasi pragul de 135.000 lei/ documentatii sau studii, conform Legii nr.98 / 2016 privind achizițiile publice.

3.3. Surse identificate pentru finanțarea cheltuielilor estimate (în cazul finanțării nerambursabile se va menționa programul operațional/axa corespunzătoare, identificată)

- bugetul national si local

4. Informații privind regimul juridic, economic și tehnic al terenului și/sau al construcției existente

Regimul tehnic: Suprafata afectata de lucrari este de circa 12,697 km situata in intravilanul Orasului Piatra Olt, domeniul public.

Regimul economic: Conform Planului Urbanistic General aprobat, situatia actuala a terenului este de cai de comunicatie –conform tabel anexat.

NR CRT	Denumire Strada	Lungime km
--------	-----------------	------------

1	Albinelor	1.02
2	Maior Monete Florea	0.895
3	Flestenoaga	0.931
4	Cepari	0.875
5	Morunesti	0.875
6	Inv.Ion Osadciuc	0.917
7	Vasluiului	0.860
8	Inv.Nica Radulescu	0.560

5. Particularități ale amplasamentului/amplasamentelor propus(e) pentru realizarea obiectivului de investiții:

a) descrierea succintă a amplasamentului/amplasamentelor propus(e) (localizare, suprafața terenului, dimensiuni în plan);

Orașul Piatra Olt este situat în nordul Câmpiei Caracalului, pe dreapta văii Oltului, la 16 km sud-vest de municipiul Slatina, pe DN 64, DN 65; important nod feroviar prin care trec trenurile din direcțiile Timișoara - Craiova - Pitești - București, Sibiu - Rm. Vâlcea - București, Corabia - Caracal - București.

Investitia propusa va aduce o contributie insemnata la dezvoltarea infrastructurii in orasul Piatra Olt si cresterea accesului gratuit, nediscriminatoriu al intregii comunitati la obiectivele sociale si de interes public, iar dupa finalizarea acesteia, in zona se pot crea oportunitati de investitii in alte domenii, cum ar fi cel de productie industrială.

b) relațiile cu zone învecinate, accesuri existente și/sau căi de acces posibile;

Accesul la lucrare se va face pe drumurile existente.

c) surse de poluare existente în zonă;

Nu este cazul

d) particularități de relief;

Din punct de vedere geomorfologic, localitatea Piatra Olt este situata in Campia Boianului, componenta a Câmpiei Romane. Aceasta este limitata de Valea Oltului, la V, Valea Vedea, la E, conturul festonat al Piemontului Getic, la N, si Campia Calmatuiului, la S. Platforma pe care o formeaza câmpul este adanc sectinat de o rețea hidrografica, relativ deasa, cum sunt: râul Oltel, paraiele Amaradia si Teslui, al căror curs se desfasoara in partea nordica. Rețeaua hidrografica principala, Olt si Jiu, au modelat suprafața câmpiei prin formarea 4 nivele de terasa, care reflecta etape de evoluție in condiții fluviatile - lacustre a regiunii pe parcursul Cuaternarului. La E de Olt, se dezvolta Campia Boianului, iar la V de Jiu, Campia Bailestilor, care din punct de vedere genetic sunt echivalente Câmpiei Caracalului.

Definitivarea reliefului Câmpiei Romane s-a produs prin inchiderea Bazinului Dacic, la nivelul Cuaternarului. Bazinul Dacic, conturat inca din Sarmatian, isi incheie evoluția prin ridicarea treptata a Platformei Moesice de la vest către est si de la sud către nord. Ridicarea Câmpiilor Caracalului si Boianului a avut loc in Pleistocenul mediu si partea de debut a celui superior, iar tarmul bazinului lacustru a migrat spre est si nord est, unde in Holocen s-au format câmpiile de subsistenta, ce bordeaza Câmpiile piemontane de pe rama nordica a Câmpiei Romane.

Cele doua Câmpii de la est la vest de Olt, s-au format in partea finala a Pleistocenului mediu si debutul Pleistocenului superior, cand regiunea este exondata din mediu lacustru si evolueaza in continuare in condiții fluviatile.

Localitatea Piatra Olt este așezata in interfluviul Olt - Oltet, unde au fost modelate 5 nivele de terasa in Pleistocenul si Holocenul superior. Cel de-al cincilea nivel de

1	Albinelor	1.02
2	Maior Monete Florea	0.895
3	Flestenoaga	0.931
4	Cepari	0.875
5	Morunesti	0.875
6	Inv.Ion Osadciuc	0.917
7	Vasluiului	0.860
8	Inv.Nica Radulescu	0.560

5. Particularități ale amplasamentului/amplasamentelor propus(e) pentru realizarea obiectivului de investiții:

a) descrierea succintă a amplasamentului/amplasamentelor propus(e) (localizare, suprafața terenului, dimensiuni în plan);

Orașul Piatra Olt este situat în nordul Câmpiei Caracalului, pe dreapta văii Oltului, la 16 km sud-vest de municipiul Slatina, pe DN 64, DN 65; important nod feroviar prin care trec trenurile din direcțiile Timișoara - Craiova - Pitești - București, Sibiu - Rm. Vâlcea - București, Corabia - Caracal - București.

Investitia propusa va aduce o contributie insemnata la dezvoltarea infrastructurii in orasul Piatra Olt si cresterea accesului gratuit, nediscriminatoriu al intregii comunitati la obiectivele sociale si de interes public , iar dupa finalizarea acesteia , in zona se pot crea oportunitati de investitii in alte domenii, cum ar fi cel de productie industriala.

b) relațiile cu zone învecinate, accesuri existente și/sau căi de acces posibile;

Accesul la lucrare se va face pe drumurile existente.

c) surse de poluare existente în zonă;

Nu este cazul

d) particularități de relief;

Din punct de vedere geomorfologic, localitatea Piatra Olt este situata in Campia Boianului, componenta a Câmpiei Romane. Aceasta este limitata de Valea Oltului, la V, Valea Vedea, la E, conturul festonat al Piemontului Getic, la N, si Campia Calmatuiului, la S. Platforma pe care o formeaza câmpul este adanc sectinat de o rețea hidrografica, relativ deasa, cum sunt : râul Oltel, paraiele Amaradia si Teslui, al căror curs se desfasoara in partea nordica. Rețeaua hidrografica principala, Olt si Jiu, au modelat suprafața câmpiei prin formarea 4 nivele de terasa, care reflecta etape de evoluție in condiții fluviatil - lacustre a regiunii pe parcursul Cuaternarului. La E de Olt, se dezvolta Campia Boianului, iar la V de Jiu, Campia Bailestilor, care din punct de vedere genetic sunt echivalente Câmpiei Caracalului.

Definitivarea reliefului Câmpiei Romane s-a produs prin inchiderea Bazinului Dacic, la nivelul Cuaternarului. Bazinul Dacic, conturat inca din Sarmatian, isi incheie evoluția prin ridicarea treptata a Platformei Moesice de la vest către est si de la sud către nord. Ridicarea Câmpiilor Caracalului si Boianului a avut loc in Pleistocenul mediu si partea dc debut a celui superior, iar tarmul bazinului lacustru a migrat spre est si nord est, unde in Holocen s-au format câmpiile de subsistenta, ce bordeaza Câmpiile piemontane de pe rama nordica a Câmpiei Romane.

Cele doua Câmpii de la est la vest de Olt, s-au format in partea finala a Pleistocenului mediu si debutul Pleistocenului superior, cand regiunea este exondata din mediu lacustru si evolueaza in continuare in condiții fluviatile.

Localitatea Piatra Olt este așezata in interfluviul Olt - Oltet, unde au fost modelate 5 nivele de terasa in Pleistocenul si Holocenul superior. Cel de-al cincilea nivel de

terasa este situat nivelul câmpurilor Caracalului si Boianului, la vest de Oltet si est de Olt.

Primele doua nivele de terasa, cu poziția cea mai joasa, spre Olt si Oltet, s-au format in Holocen, cel de-al treilea nivel de terasa in Pleistocenul superior si cel de-al patrulea, in Pleistocenul mediu. Localitatea Piatra Olt este situata pe cel de-al treilea nivel de terasa a Pleistocenului superior, aproape de contactul cu cea de-a patra terasa a Holocenului superior din versantul drept al Vaii Oltului. Localitatile Criva de Sus si Criva de Jos, componente ale comunei Piatra Olt, sunt așezate pe terasa inferioara a râului Olt, formata de asemenea in Holocenul superior.

Structura litologica generala a Câmpiei Boianului si Caracalului consta dintr-un complex argilos, ce se extinde pana la adancimi de 8 - 10 m, dupa cum urmeaza: un pachet argilos cu intercalații de pietrișuri mici cu nisip si nisipuri cu pietriș, ce se extind pana la adancimi de 20 - 35 m.

terasa pe care este așezata localitatea Piatra Olt este formata dintr-un pachet de argila slab nisipoasa, brun - cafenie, ce se extinde pana la adancimi de 4 - 5 m, dupa care sunt interceptate argile cu rar pietriș pana la adancimi de 8 - 10 m. In continuare sunt interceptate pietrișuri cu nisip sau nisip argilos. Apa subterana se situeaza la adancimi de 18 - 20 m.

Localitatea Piatra Olt este așezata pe cel de-al doilea nivel de terasa formata in Holocenul inferior, iar localitatile Criva de Sus si Criva de Jos, se desfasoara pe terasa inferioara a râului Olt, structurata in Holocenul superior.

terasa mai inalta pe care se situeaza localitatea Piatra Olt este alcatuita dintr-un complex argilos, gros de cca 4,0 m, dupa cum urmeaza : argila cu rar pietriș, iar la adancimi de 7 - 8 m pietriș cu nisip sau liant argilos. Nivelul apei subterane se situeaza la adancimi de 10 - 12 m.

terasa inferioara de pe teritoriul localitatilor Criva are in suprafata un complex argilos cu grosimi de 3 - 4 m dupa care sunt interceptate pietrișuri cu nisip. Apa subterana se plaseaza la adancimi de 4 - 5 m.

Sub depozitele Câmpiei Caracalului, de la adancimi de 80 - 120 m este interceptat Pleistocenul inferior in faciesul Stratelor de Fratesti.

e) nivel de echipare tehnico-edilitară a zonei și posibilități de asigurare a utilităților;

In zona exista retea electrica de medie si joasa tensiune, retea de apa si canalizare.

f) existența unor eventuale rețele edilitare în amplasament care ar necesita relocare/protejare, în măsura în care pot fi identificate;

Nu este cazul

g) posibile obligații de servitute;

Nu este cazul

h) condiționări constructive determinate de starea tehnică și de sistemul constructiv al unor construcții existente în amplasament, asupra cărora se vor face lucrări de intervenții, după caz;

Nu este cazul

j) existența de monumente istorice/de arhitectură sau situri arheologice pe amplasament sau în zona imediat învecinată; existența condiționărilor specifice în cazul existenței unor zone protejate sau de protecție.

Nu este cazul

6. Descrierea succintă a obiectivului de investiții propus, din punct de vedere tehnic și funcțional:

a) destinație și funcțiuni; cai de comunicare

Obiectul lucrării consta in intocmirea documentatiei necesare in vederea punerii in executie a extinderii retelei de canalizare.

b) caracteristici, parametri și date tehnice specifice, preconizate;

Lucrarile propuse sunt amplasate in domeniul public nefiind necesare exproprieri, scoateri din circuitul agricol sau forestier.

Proiectul se incadreaza in prioritatile propuse de PUG iar terenul pe care se executa lucrarea este inclus in proprietatea publica. Acesta este compatibil cu reglementarile de mediu nationale, precum si cu legislatia europeana in domeniul mediului, folosind standarde si proceduri similare cu acelea stipulate in legislatia europeana in evaluarea impactului la mediu, conform Directivei 85/337/CE amendata prin Directiva 97/n/CE.

Lucrarile din prezentul proiect au fost concepute sa nu afecteze proprietati particulare.

Terenurile vor fi eliberate de orice sarcini de catre beneficiar si puse la dispozitia constructorului inainte de inceperea executiei.

c) durata minimă de funcționare apreciată corespunzător destinației/funcțiilor propuse;

Conform cerintelor stabilite in legislatia specifica

d) nevoi/solicitări funcționale specifice.

Se va avea in vedere adoptarea unor solutii tehnologice care sa respecte datele din tema elaborata de beneficiar, precum si concordanta cu elementele de adaptare la teren. Solutiile proiectate vor satisface cerintele de stabilitate impuse prin normele si normativele in vigoare.

7. Justificarea necesității elaborării, după caz, a:

- studiului de fezabilitate, în cazul obiectivelor/proiectelor majore de investiții;

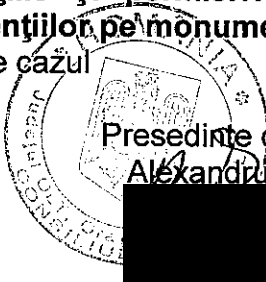
Nu este cazul

- expertizei tehnice și, după caz, a auditului energetic ori a altor studii de specialitate, audituri sau analize relevante, inclusiv analiza diagnostic, în cazul interv

-Expertiza tehnica si studiul geotehnic se vor efectua in conformitate cu legislatia in vigoare

- unui studiu de fundamentare a valorii resursei culturale referitoare la restricțiile și permisivitățile asociate cu obiectivul de investiții, în cazul intervențiilor pe monumente istorice sau în zone protejate.

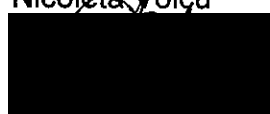
Nu este cazul



Președinte de sedinta,
Alexandru Buniu



Consilier superior,
Nicoleta Voicu



TEMĂ DE PROIECTARE
pentru obiectivul de investitii:
„Infiintare canalizare si statie de epurare in Sat Bistrita Noua,
oras Piatra Olt, judetul Olt”

Temei legal : Hotărârea nr. 907/2016 privind etapele de elaborare și conținutul-cadru al documentațiilor tehnico-economice aferente obiectivelor/proiectelor de investiții finanțate din fonduri publice.

1. Informații generale

1.1. Denumirea obiectivului de investiții

Infiintare canalizare si statie de epurare in Sat Bistrita Noua, oras Piatra Olt, judetul Olt

1.2. Ordonator principal de credite/investitor

Orasul Piatra Olt, judetul Olt, reprezentata prin Primar Nicusor RADA

1.3. Ordonator de credite (secundar, terțiar)

Nu e cazul;

1.4. Beneficiarul investiției

Orasul Piatra Olt, judetul Olt

1.5. Elaboratorul temei de proiectare

Orasul Piatra Olt, judetul Olt

2. Date de identificare a obiectivului de investiții

2.1. Informații privind regimul juridic, economic și tehnic al terenului și/sau al construcției existente, documentație cadastrală

Regimul tehnic: Suprafata afectata de lucrari este de circa 12,697 km situata in intravilanul Orasului Piatra Olt , domeniul public .

Regimul economic: Conform Planului Urbanistic General aprobat, situatia actuala a terenului este de teren intravilan .

2.2. Particularități ale amplasamentului/amplasamentelor propus/propuse pentru realizarea obiectivului de investiții, după caz:

a) descrierea succintă a amplasamentului/amplasamentelor propus/propuse

Orașul Piatra Olt este situat în nordul Câmpiei Caracalului, pe dreapta văii Oltului, la 16 km sud-vest de municipiul Slatina, pe DN 64, DN 65; important nod feroviar prin care trec trenurile din direcțiile Timișoara - Craiova - Pitești - București, Sibiu - Rm. Vâlcea - București, Corabia - Caracal - București.

NR CRT	Denumire Strada	Lungime km
1	Albinelor	1.02
2	Maior Monete Florea	0.895
3	Flestenoaga	0.931
4	Cepari	0.875
5	Morunesti	0.875
6	Inv.Ion Osadciuc	0.917

7	Vasluiului	0.860
8	Inv.Nica Radulescu	0.560

Investitia propusa va aduce o contributie insemnata la dezvoltarea infrastructurii in orasul Piatra Olt si cresterea accesului gratuit, nediscriminatoriu al intregii comunitati la obiectivele sociale si de interes public, iar dupa finalizarea acesteia, in zona se pot crea oportunitati de investitii in alte domenii, cum ar fi cel de productie industrială.

b) relațiile cu zone învecinate, accesuri existente și/sau căi de acces posibile;

Accesul la lucrare se va face pe drumurile existente.

c) surse de poluare existente în zonă;

Nu este cazul

d) particularități de relief;

Cele doua Câmpii de la est la vest de Olt, s-au format in partea finala a Pleistocenului mediu si debutul Pleistocenului superior, cand regiunea este exondata din mediu lacustru si evolueaza in continuare in condiții fluviatile.

Localitatea Piatra Olt este așezata în interfluviul Olt - Oltet, unde au fost modelate 5 nivele de terasa in Pleistocenul si Holocenul superior. Cel de-al cincilea nivel de terasa este situat nivelul câmpurilor Caracalului si Boianului, la vest de Oltet si est de Olt.

Primele doua nivele de terasa, cu poziția cea mai joasa, spre Olt si Oltet, s-au format in Holocen, cel de-al treilea nivel de terasa in Pleistocenul superior si cel de-al patrulea, in Pleistocenul mediu. Localitatea Piatra Olt este situata pe cel de-al treilea nivel de terasa a Pleistocenului superior, aproape de contactul cu cea de-a patra terasa a Holocenului superior din versantul drept al Vaii Oltului. Localitățile Criva de Sus si Criva de Jos, componente ale Orasul Piatra Olt, sunt așezate pe terasa inferioara a râului Olt, formata de asemenea in Holocenul superior.

Structura litologica generala a Câmpiei Boianului si Caracalului consta dintr-un complex argilos, ce se extinde pana la adancimi de 8 - 10 m, dupa cum urmeaza: un pachet argilos cu intercalații de pietrișuri mici cu nisip si nisipuri cu pietriș, ce se extind pana la adancimi de 20 - 35 m.

e) nivel de echipare tehnico-edilitară al zonei și posibilități de asigurare a utilităților;

In zona exista retea electrica de medie si joasa tensiune, retea de apa si canalizare.

f) existența unor eventuale rețele edilitare în amplasament care ar necesita relocare/protejare, în măsura în care pot fi identificate;

Nu este cazul

g) posibile obligații de servitute;

Nu este cazul

h) condiționări constructive determinate de starea tehnică și de sistemul constructiv al unor construcții existente în amplasament, asupra cărora se vor face lucrări de intervenții, după caz;

Nu este cazul

j) existența de monumente istorice/de arhitectură sau situri arheologice pe amplasament sau în zona imediat învecinată; existența condiționărilor specifice în cazul existenței unor zone protejate sau de protecție.

Nu este cazul

2.3. Descrierea succintă a obiectivului de investiții propus din punct de vedere tehnic și funcțional:

a) destinație și funcțiuni;

Obiectul lucrării consta in intocmirea documentatiei necesare (studii de teren, DALI/SF, documentatii avize si acorduri)

b) caracteristici, parametri și date tehnice specifice, preconizate;

Lucrarile propuse sunt amplasate in domeniul public nefiind necesare exproprii, scoateri din circuitul agricol sau forestier.

Proiectul se incadreaza in prioritatile propuse de PUG iar terenul pe care se executa lucrarea este inclus in proprietatea publica. Acesta este compatibil cu reglementarile de mediu nationale, precum si cu legislatia europeana in domeniul mediului, folosind standarde si proceduri similare cu acelea stipulate in legislatia europeana in evaluarea impactului la mediu, conform Directivei 85/337/CE amendata prin Directiva 97/n/CE.

Lucrarile din prezentul proiect au fost concepute astfel incat sa pastreze traseele amplasate integral pe domeniul public, nefiind afectate proprietati particulare.

Terenurile vor fi eliberate de orice sarcini de catre beneficiar si puse la dispozitia constructorului inainte de inceperea executiei.

c) nivelul de echipare, de finisare și de dotare, exigențe tehnice ale construcției în conformitate cu cerințele funcționale stabilite prin reglementări tehnice, de patrimoniu și de mediu în vigoare;

Conform cerintelor stabilite in legislatia specifica

d) număr estimat de utilizatori;

Numarul de utilizatori care vor beneficia de lucrare se va raporta la locuitorii Orasul Piatra Olt.

e) durata minimă de funcționare, apreciată corespunzător destinației/ funcțiilor propuse;

Va fi stabilita ulterior pe baza unor normative specifice in vigoare.

f) nevoi/solicitări funcționale specifice;

Se va avea in vedere adoptarea unor solutii tehnologice care sa respecte datele din tema elaborata de beneficiar, precum si concordanta cu elementele de adaptare la teren. Solutiile proiectate vor satisface cerintele de stabilitate impuse prin normele si normativele in vigoare.

g) corelarea soluțiilor tehnice cu condiționările urbanistice, de protecție a mediului și a patrimoniului;

Conform cerintelor stabilite in legislatia specifica


h) stabilirea unor criterii clare în vederea soluționării nevoii beneficiarului.

Lucrările de extindere a rețelei de canalizare au ca scop protectia sanatatii oamenilor si protectiei mediului inconjurator, pentru ca apele menajere sa nu se mai infiltrezeze in panza freatica, astfel incat tot mai multi consumatori sa beneficieze de avantajele acestuia, cu impact pozitiv atat asupra gradului de confort al populatie cat si asupra sanatatii oamenilor.

Lucrările care se vor realiza în zona străzilor existente, nu vor afecta suprafețele de teren cu altă destinație.

2.4. Cadrul legislativ aplicabil și impunerile ce rezultă din aplicarea acestuia

-H.G. nr. 907/2016 privind etapele de elaborare și conținutului cadru al documentațiilor tehnico-economice aferente obiectivelor/proiectelor de investiții finanțate din fonduri publice;



Președinte de sedinta,
Alexandru Brinciu

Consilier superior,
Nicoleta Voicu