

HOTARARE

Cu privire la: completarea inventarului domeniului privat al orasului Piatra Olt

Consiliul Local al orasului Piatra Olt,
Avand in vedere:

- Raportul de specialitate nr.10638/15.01.2015 al biroului Urbanism si Amenajarea Teritoriu cu propunerea de aprobare a inventarierii anuale a domeniului privat al orasului Piatra Olt ;
- Raportul nr.10636/15.01.2015 al comisiei de inventariere a inventarului domeniului privat al orasului Piatra Olt,
- Procesul verbal nr.2232/22.05.2014 privind constatarea si evaluarea pagubelor produse in urma fenomenelor hidrometrologice periculoase al Comitetului Judetean pentru Situatii de Urgenta Olt;
- Prevederile art.36 ,alin.1,lit.c si art. 122 din Legea nr. 215/2001 privind Administratia Publica Locala, republicata, modificata si completata;
- Raportul comisiei economice,administrarea domeniului public si privat din cadrul Consiliului Local

In temeiul art. 45 (3) din Legea nr. 215/2001 privind Administratia Publica Locala, republicata, modificata si completata.

HOTARASTE:


Art.1 . Se aproba completarea inventarului domeniului privat al orasului Piatra Olt, conform anexei nr.1 .

Art.2 . Terenurile inscrise in anexa la prezenta hotarare nu fac obiectul unor cereri de reconstituire a dreptului de proprietate privata sau de restituire , in temeiul actelor normative cu caracter special privind fondul funciar ,respectiv cele care reglementeaza regimul juridic al imobilelor preluate abuziv de statul roman in perioada 6 martie 1945 - 22 decembrie 1989 ,nu sunt grevate de sarcini , nu fac obiectul vreunui litigiu,si nu fac parte din rezerva comisiei locale de fond funciar .


Art.3. Prezenta se va comunica :

- Institutiei Prefectului Judetului Olt
- Primarului orasului Piatra Olt
- Comisiilor de specialitate

PRESEDINTE DE SEDINTA,
Maria TATOMIR

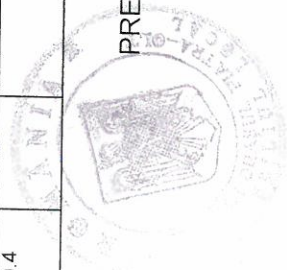


SECRETAR,
Petrișor STOICA



INVENTARIUL BUNURILOR CARE APARTIN
DOMENIULUI PRIVAT AL ORASULUI PIATRA OLT

Nr. Crt.	DENUMIREA BUNULUI										TOTAL	SUPR. TOTALA	ELEMENTE IDENTIFICARE	Modul de dobanzare	
	Arabil -ha-	Pasuni -ha-	Teren agricol -ha-	Tufarisuri -ha-	APE -ha-	Drumi exploatate -ha-	Curti Constructii -ha-	Nepro-ductiv -ha-	NEA-GRICOL -ha-	GENERAL -ha-					TAR-LA PARCEL A
0	1	2	3	4	5	6	7	8	9	10	11	12	13	14	15
388				5.95					5.95	5.95	121	2101	5.95	Nord= Pd2102 Est= P 2103, ADS Sud =DE 2109 Vest = A.2100	Cale naturala
389						0.4			0.4	0.4	x	654	0.4	Nord= P61 Est= De 564 Sud =P 588 Vest = DC 13	Cale naturala
390	0.28		0.28							0.28	104	869	0.28	Nord= De 868 Est= Cc 870 Sud =particulari Vest =particulari	Cale naturala
	0.28		0.28	5.95		0.4			6.35	6.63			6.63		



PRESEDINTE DE SEDINTA,
MARIA TATOMIR

Maria Tatomir