

HOTARARE

Cu privire la: modificare pozitiei nr.130 din anexa 7 la HG nr.1355/2001

Consiliul Local al orasului Piatra Olt,

Avand in vedere:

- Raportul de specialitate nr. 15542/19.05.2015 al biroului Urbanism si Amenajarea Teritoriului de propunere modificare a pozitiei nr.130 din anexa 7 la HG nr.1355/2001
 - Plan de situatie teren nr.14723/29.04.2015 intocmit de SC Adrian On-Est Cadastru SRL Teslui , din masuratorile realizate
 - Prevederile Hotararii Guvernului nr.1355/27.12.2001 privind atestarea domeniului public al judetului Olt, precum si al municipiilor, oraselor si comunelor din judetul Olt, anexa nr.7;
 - Prevederile art.4, art.36 ,alin.2,lit.c, art.119-122 si din Legea nr. 215/2001 privind Administratia Publica Locala, republicata, modificata si completata,
 - Raportul nr.15587/21.05.2015 al comisiei de inventariere a domeniului public al orasului Piatra Olt;
 - Raportul comisiei economice,administrarea domeniului public si privat din cadrul Consiliului Local
- In temeiul art. 45 (3) si art.115 din Legea nr. 215/2001 privind Administratia Publica Locala, republicata, modificata si completata.

HOTARARE:

Art.1 . Se aproba modificare pozitiei nr.130 din anexa 7 la HG nr.1355/2001, dupa cum urmeaza:

- suprafata constructiei inscrisa initial $S_c=120$ mp
- suprafata constructiei rezultata din masuratori $S_c=366$ mp
- suprafata desfasurata a constructiei inscrisa initial $S_d=200$ mp
- suprafata desfasurata a constructiei rezultata din masuratori $S_d=454$ mp
- suprafata de teren inscrisa initial de 900 mp
- suprafata de teren reala de 1432 mp rezultata din masuratori conform anexelor 1 si 2 la prezenta, cu urmatoarele vecinatati:

E= DN 64 (str.Traian)

V= Proprietate privata - Barbu Voicu

S= Teren sport Gradinita Piatra , Tritescu Ion, Lazar Teodor

N= str.Eroilor

Art.2 . Terenul inscris in hotarare nu face obiectul unor cereri de reconstituire a dreptului de proprietate privata sau de restituire , in temeiul actelor normative cu caracter special privind fondul finciar ,respectiv cele care reglementeaza regimul juridic al imobilelor preluate abuziv de statul roman in perioada 6 martie 1945 - 22 decembrie 1989 ,nu este grevat de sarcini , nu face obiectul vreunui litigiu,si nu face parte din rezerva comisiei locale de fond finciar .

Art.3. Prezenta se va comunica :

- Institutiei Prefectului Judetului Olt
- Consiliului Judetean Olt
- Primarului orasului Piatra Olt
- Comisiilor de specialitate




Presedinte de sedinta,
Laurentiu Marian STAN

Secretarul orasului Piatra Olt ,
Petrisor STOICA

**INVENTARUL
BUNURILOR CARE APARTIN DOMENIULUI PUBLIC AL ORASULUI PIATRA OLT**

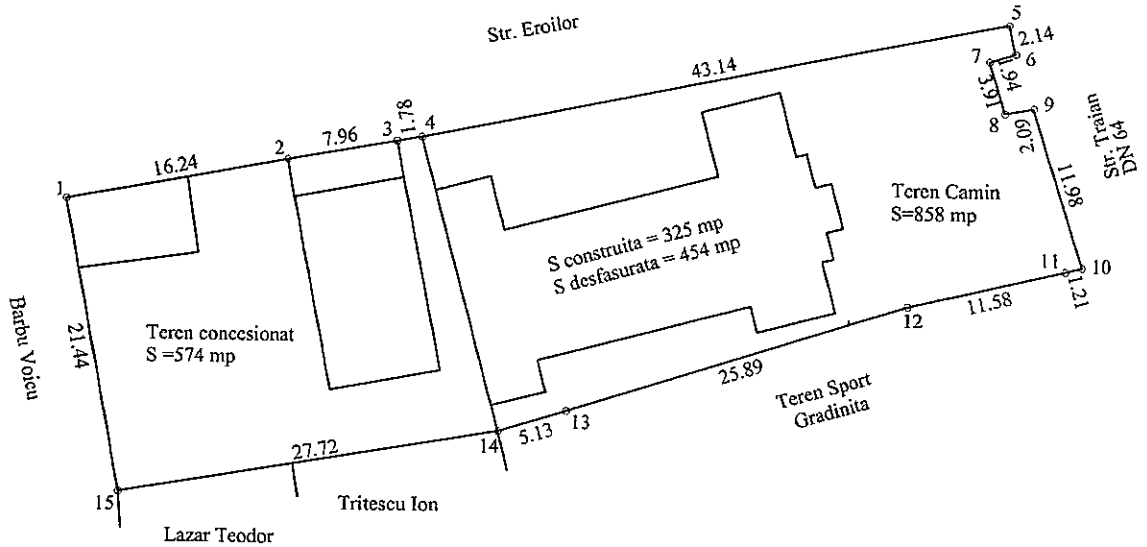

Sectiunea I Bunuri imobile						
Nr. Crt.	Codul de clasificare	Denumirea bunului	Elemente de identificare completat lungime	Anul	Valoarea de inventar - lei -	Situatia juridica actuala
0	1	2	3	4	5	6
130	1.6.2	CASA DE CULTURA PIATRA	P+1 caramida, acoperis tabla Sc=366 mp Sd=454 mp Teren=1432 mp Vecinatati: E= DN 64 (str. Traian) V= Proprietate privata -Barbu Voicu S= Teren sport, Gradinita Piatra Tritescu Ion, Lazar Teodor N= str.Eroilor	1959	372450	Lipsa acte



**PRESEDINTE DE SEDINTA,
LAURENTIU MARIAN STAN**

PLAN DE SITUATIE TEREN CAMIN CULTURAL,
str. Traian nr. 152 Piatra Olt, jud. Olt
Scara 1:500

PRIMAARIA GRAD PIATRA OLT
JUDETUL OLT
REGISTRATURA
Nr. 14723
20.15. Luna 04. Zius 29



Suprafata totala teren=1432 mp

Nr. Pct.	Coordonate pct.de contur		Lungimi latari D(i,i+1)
	Y [m]	X [m]	
1	443767.403	318155.587	16.24
2	443783.356	318158.620	7.96
3	443791.188	318160.033	1.78
4	443792.943	318160.345	43.14
5	443835.229	318168.877	2.14
6	443835.689	318166.790	1.94
7	443833.841	318166.207	3.91
8	443834.964	318162.466	2.09
9	443837.024	318162.839	11.98
10	443840.529	318151.387	1.21
11	443839.354	318151.079	11.58
12	443828.086	318148.400	25.89
13	443803.380	318140.660	5.13
14	443798.473	318139.160	27.72
15	443771.154	318134.473	21.44
S(Teren)=1432.00mp P=184.15m			

EXECUTAT:

SC ADRIAN ON... SRL

